

ACCORDO TERRITORIALE PER IL TERRITORIO DEL COMUNE DI Acireale

in attuazione della legge 9 dicembre 1998, n. 431, e del D.M 16 gennaio 2017 del Ministro delle Infrastrutture e dei Trasporti di concerto con il Ministro dell'Economia e delle Finanze

Fra le seguenti organizzazioni

Confedilizia in persona del presidente Dott. Salvatore Bentivegna

U.P.P.I. in persona del Presidente Avv. Claudia Caruso

Sunia in persona della segretaria generale Dott.ssa Giuseppa Milazzo

Sicet in persona del segretario generale Geometra Francesco Nicolosi

Uniat in persona del responsabile dal Dott. Camarda Giuseppe

A.S.P.P.I. in persona del responsabile Sig. Messina Mario e Nucерito Maria Rosaria

FEDERCASA in persona del Responsabile Sig.ra Mazzuca Maria Dott. Schilirò Rubino Santo

A.N.I.A. in persona del segretario regionale Dott. Monteleone Andrea

CASAMIA in persona le presidente regionale Concetta Moscatt

Premesso


che il 3 Agosto del 2004 è stato sottoscritto l'Accordo Territoriale attualmente vigente e in attuazione della legge 9 dicembre 1998, n. 431 e del decreto del Ministro dei Lavori Pubblici del 5 marzo 1999/del decreto del Ministro delle Infrastrutture e dei Trasporti del 30 dicembre 2002;

che il 16 Gennaio 2017 è stato emesso il decreto del Ministro delle Infrastrutture e dei Trasporti di concerto con il Ministro dell'Economia e delle Finanze indicato in epigrafe, in attuazione di quanto previsto dall'art. 4, comma 2, della legge 9 dicembre 1998, n. 431;

che, pertanto, è necessario provvedere alla stipulazione di un nuovo Accordo territoriale per il comune di Acireale in sostituzione di quello stipulato il 22/10/2009

Che le parti ritengono necessario individuare condizioni contrattuali che tengano conto delle specificità del mercato delle locazioni nell'area Acese e, nell'ambito dei principi stabiliti dalla legge, si propongono in particolare i seguenti obiettivi:

1. Favorire l'allargamento del mercato delle locazioni agli immobili attualmente sfitti e l'accesso alle locazioni ai settori sociali che attualmente ne sono esclusi;



2 Ricondurre alla legalità il mercato degli affitti sommerso e irregolare;

3 Migliorare lo stato manutentivo degli immobili in conformità delle norme sulla sicurezza, della tutela della salute e del risparmio energetico;

Che per consentire la più elevata diffusione ed utilizzazione delle tipologie contrattuali oggetto del presente accordo, le parti riconoscono l'importanza del ruolo dell'Amministrazione Comunale nel favorire le tipologie contrattuali di cui all'art. 2 comma 3 della L.431/98 mediante la determinazione di aliquote agevolate della tassazione locale;


Che i firmatari del presente accordo altresì convengono :

1. sulla opportunità del mantenimento dei benefici fiscali relativi alle tipologie contrattuali oggetto del presente accordo, e sulla necessità che i benefici fiscali siano riconosciuti solo a coloro che ne applicheranno correttamente le relative disposizioni;
2. sull'importanza che sia ripristinato lo strumento del fondo sociale per la locazione.
3. di perseguire, per quanto di competenza, i suddetti obiettivi curando la promozione dello strumento contrattuale di cui all'art. 2, comma III, Legge n. 431/98 e la verifica della sua corretta applicazione;

Che le Associazioni firmatarie ritengono essenziale affiancare al contratto un ampio sistema informativo e a questo scopo reputano utile richiedere congiuntamente all'Amministrazione comunale la costituzione di un Osservatorio territoriale con la piena collaborazione delle organizzazioni proponenti.

L'Osservatorio territoriale dovrà avere compiti di studio e monitoraggio delle problematiche abitative sia pubbliche che private, in particolare sulle seguenti materie:

- mercato e costo delle locazioni, anche in confronto alle altre città;
- tendenze e prospettive di investimento per settori: piccola e media proprietà, Enti, Assicurazioni, Cooperative grandi gruppi;
- tendenze delle tipologie costruttive;
- evoluzione del mercato delle locazioni con particolare riguardo alla condizione giovanile, agli immigrati, alle giovani coppie, agli anziani.



2 Ricondurre alla legalità il mercato degli affitti sommerso e irregolare;

3 Migliorare lo stato manutentivo degli immobili in conformità delle norme sulla sicurezza, della tutela della salute e del risparmio energetico;

Che per consentire la più elevata diffusione ed utilizzazione delle tipologie contrattuali oggetto del presente accordo, le parti riconoscono l'importanza del ruolo dell'Amministrazione Comunale nel favorire le tipologie contrattuali di cui all'art. 2 comma 3 della L.431/98 mediante la determinazione di aliquote agevolate della tassazione locale;

Che i firmatari del presente accordo altresì convengono :

1. sulla opportunità del mantenimento dei benefici fiscali relativi alle tipologie contrattuali oggetto del presente accordo, e sulla necessità che i benefici fiscali siano riconosciuti solo a coloro che ne applicheranno correttamente le relative disposizioni;




2. sull'importanza che sia ripristinato lo strumento del fondo sociale per la locazione.

3. di perseguire, per quanto di competenza, i suddetti obiettivi curando la promozione dello strumento contrattuale di cui all'art. 2, comma III, Legge n. 431/98 e la verifica della sua corretta applicazione;

Che le Associazioni firmatarie ritengono essenziale affiancare al contratto un ampio sistema informativo e a questo scopo reputano utile richiedere congiuntamente all'Amministrazione comunale la costituzione di un Osservatorio territoriale con la piena collaborazione delle organizzazioni proponenti.

L'Osservatorio territoriale dovrà avere compiti di studio e monitoraggio delle problematiche abitative sia pubbliche che private, in particolare sulle seguenti materie:

- mercato e costo delle locazioni, anche in confronto alle altre città;
- tendenze e prospettive di investimento per settori: piccola e media proprietà, Enti, Assicurazioni, Cooperative grandi gruppi;
- tendenze delle tipologie costruttive;
- evoluzione del mercato delle locazioni con particolare riguardo alla condizione giovanile, agli immigrati, alle giovani coppie, agli anziani;



- contratti di locazione e provvedimenti esecutivi di rilascio;
- processi di vendita e dismissione del patrimonio

SI CONVIENE E STIPULA QUANTO SEGUE:

Premesso che in datal'Amministrazione comunale di Acireale ha convocato le parti per dare avvio formale alla contrattazione per la definizione del nuovo accordo ai sensi di quanto previsto dal DM 16 gennaio 2017

L'Accordo territoriale stipulato il 22/10/2009 è integralmente sostituito dal presente Accordo, con validità per il territorio amministrativo del comune di Acireale

A AGEVOLATI

(art. 2, comma 3, L. 431/98 e art. 1 D.M. 16 gennaio/2017)

1) L'ambito di applicazione dell'Accordo relativamente ai contratti in epigrafe è costituito dall'intero territorio amministrativo del Comune di Acireale


2) Il territorio del Comune di Acireale, tenuto presente quanto disposto dall'art. 1, comma 2, del D.M. 16 gennaio 2017, viene suddiviso in aree omogenee come da allegato 1 (Aree del Comune). I confini tra le aree si intendono tracciati sulla linea di mezzera delle varie strade.

3) Il canone di locazione degli immobili è determinato, secondo le disposizioni contenute negli articoli successivi, in base ai seguenti elementi:

- a. ubicazione sul territorio;
- b. caratteristiche dell'immobile;
- c. superficie, dotazione di mobilio;
- d. durata del contratto.

4) Per le aree omogenee, come sopra individuate, sono definite le fasce di oscillazione dei canoni come da allegato 2 (Fasce di oscillazione)

5) Il canone mensile di locazione di ogni singola unità immobiliare sarà determinato dalle parti all'interno delle fasce di oscillazione di cui all'allegato 3 (Ele-



menti oggettivi e criteri) e aggiornato annualmente nella misura contrattata dalle parti e comunque non superiore al 75% della variazione Istat.

6) Nella definizione del canone effettivo, collocato fra il valore minimo ed il valore massimo delle fasce di oscillazione di cui all'allegato Allegato 2 (Fasce di oscillazione), le parti contrattuali, assistite – a loro richiesta – dalle organizzazioni sindacali, tengono conto degli elementi oggettivi e dei criteri di cui all'allegato 3 (Elementi oggettivi e criteri).

7) (Superficie convenzionale) La superficie convenzionale dell'alloggio, sulla base della quale viene determinato il canone di locazione, è data dalla somma dei seguenti elementi:

A. l'intera superficie utile dell'unità immobiliare (per superficie utile si intende l'area effettivamente calpestabile escludendo da tale calcolo i palchi morti, le intercapedini fra i soffitti e tutte le aree con altezza inferiore a cm. 1,70);

B. lo 0,70 della superficie utile delle autorimesse singole;

C. lo 0,30 della superficie del posto macchina in autorimesse scoperte di uso comune;

D. lo 0,50 della superficie del posto macchina in autorimesse a coperto di uso comune

E. lo 0,25 della superficie utile di balconi, terrazze, cantine;

F. lo 0,25 della superficie scoperta di pertinenza dell'immobile in godimento esclusivo del conduttore;

G. lo 0,50 per le aree con altezza compresa tra m.1,70 e m. 2,40

Nel calcolo della superficie sia in difetto che in eccesso è consentita una tolleranza del 5%

8) Sono individuate le seguenti ipotesi nelle quali il canone, determinato come ai punti che precedono, potrà essere soggetto di ulteriore variazione in virtù di elementi da specificare espressamente in contratto in accordo tra le parti .

Le percentuali sotto indicate dovranno essere sommate e poi applicate una volta soltanto sui valori della fascia di riferimento. Più specificatamente si ribadisce che le percentuali in aumento in presenza delle ipotesi sotto indicate sono tra loro cumulabili

IMMOBILE ARREDATO

Ove sia locato un appartamento ammobiliato a cura e a spese della parte locatrice contestualmente alla sottoscrizione del contratto le parti predispongono un elenco



degli arredi che potrà anche essere allegato al contratto, le fasce di oscillazione dei canoni di cui alle aree dov'è ubicato l'immobile potranno subire nei valori minimi e massimi un aumento fino al 25% a valere per l'intera durata contrattuale.

Qualora sia arredata la cucina e la camera da letto sarà possibile una maggiorazione sino al 15%

Il coefficiente massimo può essere considerato unicamente ove l'immobile sia completamente arredato in ogni stanza.

MAGGIORE DURATA

Ove le parti contraenti pattuiscano espressamente una durata contrattuale maggiore di quella ordinaria triennale le fasce di oscillazione dei canoni di cui alle aree dove è ubicato l'immobile potranno subire nei valori minimo e massimo un aumento del 5%

DEPOSITO CAUZIONALE

Qualora le parti concordino di rinunciare al deposito cauzionale il canone di locazione sarà maggiorato del 5 % per l'intera durata.

IMMOBILI DI ELEVATA QUALITA' ENERGETICA


Qualora l'immobile nella scala di valutazione della prestazione energetica presenti la classe A le fasce di oscillazione dei canoni di cui alle aree dov'è ubicato l'immobile potranno subire nei valori minimo e massimo un aumento del 5%, a valere per l'intera durata contrattuale. La maggiorazione può essere riconosciuta esclusivamente se la classe energetica è attestata con certificato energetico .

IMMOBILI DI PREGIO

Per gli immobili di cui all'art. 1, comma 2, lett. a), della legge n. 431/98, le fasce di oscillazione di cui all'allegato B subiranno, nei valori minimo e massimo, un aumento del 15%, a valere per l'intera durata contrattuale.

IMMOBILI DI PARTICOLARI DIMENSIONI

Nel caso di immobili la cui superficie non superi i 60 mq è applicato un aumento della stessa del 25% sino alla concorrenza degli stessi.

The image shows a series of handwritten signatures in black ink, arranged horizontally across the bottom of the page. There are approximately seven distinct signatures, some appearing to be initials or full names, representing the parties to the contract.

9) In applicazione dell'articolo 1, comma 7, secondo periodo del DM16 gennaio./2017, sono individuati i seguenti elementi oggettivi:

Elemento 1- alloggi in A3 classe 1,2,3 e alloggi in A4 e A5

Elemento 2-assenza dell'ascensore se alloggio posto dal 2° piano in su

Elemento 3 – Classe energetica F e G

In presenza di uno o più degli elementi su elencati non potranno essere applicati i valori massimi della terza fascia.

10) Nel caso di locazione di porzioni di immobile, il canone dell'intero appartamento sarà frazionato in proporzione alla superficie di ciascuna porzione locata, anche considerando parti e servizi condivisi.

11) Immobili locabili e idoneità alloggiativa

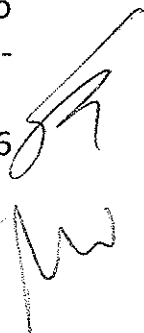
L'immobile con i relativi impianti oggetto della locazione dovrà essere esente da vizi e difformità anche sotto il profilo della sicurezza come da dichiarazione del proprietario.

Nei casi in cui è richiesto le unità immobiliari dovranno possedere i requisiti di idoneità alloggiativa previsti dalla norma e dai regolamenti comunali.(DPR 334/2004; Circ. Ministero interni 18/11/2009)

12) L'attestazione prevista dagli articoli 1, comma 8, 2, comma 8, e 3, comma 5 del DM 16 gennaio 2017, è rilasciata alla parte richiedente da una organizzazione della proprietà edilizia e/o dei conduttori firmataria del presente Accordo tramite la elaborazione e consegna del modello allegato 4.

13) Ai fini di quanto previsto dall'art. 1, comma 5, del D.M. 16 gennaio 2017, per soggetti giuridici o fisici detentori di grandi proprietà immobiliari sono da intendersi quelli aventi in capo più di 30 unità immobiliari ad uso abitativo ubicate nell'ambito territoriale del presente Accordo. Specificatamente possono rientrare in questa fattispecie Le Assicurazioni le Cooperative le Società immobiliari le Società per azioni le Società di gestione housing sociale e i Privati

14) I contratti saranno stipulati usando il tipo di contratto allegato A al D.M. 16 gennaio 2017



B)CONTRATTI

TRANSITORI

ORDINARI

(art. 5, comma 1, L. 431/98 e art. 2 D.M. 16 gennaio 2017)

1) L'ambito di applicazione dell'accordo relativamente ai contratti in epigrafe è costituito dall'intero territorio amministrativo del Comune di Acireale che, ai fini di quanto previsto dall'art. 2, comma 2, del D.M 16 gennaio 2017 risulta, ai dati dell'ultimo censimento, avere un numero di abitanti pari a 52.000

2) I contratti di locazione di natura transitoria hanno durata non superiore a diciotto mesi.

3) Ai fini dell'art. 2, comma 2, D.M 16 gennaio 2017, le Organizzazioni stipulanti danno atto che il canone dei contratti individuati in epigrafe è definito dalle parti contraenti all'interno dei valori minimi e massimi stabiliti per le fasce di oscillazione e con i criteri di cui agli allegati.....

4) La superficie convenzionale dell'alloggio, sulla base della quale viene determinato il canone di locazione, è data dalla somma dei seguenti elementi:

A. l'intera superficie utile dell'unità immobiliare (per superficie utile si intende l'area effettivamente calpestabile escludendo da tale calcolo i palchi morti, le intercapedini fra i soffitti e tutte le aree con altezza inferiore a cm. 1,70);

B. lo 0,70 della superficie utile delle autorimesse singole;

C. lo 0,30 della superficie del posto macchina in autorimesse scoperte di uso comune;


D. lo 0.50 della superficie del posto macchina in autorimesse a coperto di uso comune

E. lo 0,25 della superficie utile di balconi, terrazze, cantine;

F. lo 0,25 della superficie scoperta di pertinenza dell'immobile in godimento esclusivo del conduttore;

G. lo 0,50 per le aree con altezza compresa tra m.1,70 e m. 2,40

Nel calcolo della superficie sia in difetto che in eccesso è consentita una tolleranza del 5%



5) Sono individuate le seguenti ipotesi nelle quali il canone, determinato come ai punti che precedono, potrà essere soggetto di ulteriore variazione in virtù di elementi da specificare espressamente in contratto in accordo tra le parti . Le percentuali sotto indicate dovranno essere sommate e poi applicate una volta soltanto sui valori della fascia di riferimento. Più specificatamente si ribadisce che le percentuali in aumento in presenza delle ipotesi sotto indicate sono tra loro cumulabili.

IMMOBILE ARREDATO

Ove sia locato un appartamento ammobiliato a cura e a spese della parte locatrice contestualmente alla sottoscrizione del contratto le parti predispongono un elenco degli arredi che potrà anche essere allegato al contratto, le fasce di oscillazione dei canoni di cui alle aree dov'è ubicato l'immobile potranno subire nei valori minimi e massimi un aumento fino al 25% a valere per l'intera durata contrattuale.

Qualora sia arredata la cucina e la camera da letto sarà possibile una maggiorazione sino al 15%

Il coefficiente massimo può essere considerato unicamente ove l'immobile sia completamente arredato in ogni stanza.

IMMOBILI DI ELEVATA QUALITA' ENERGETICA

Qualora l'immobile nella scala di valutazione della prestazione energetica presenti la classe A le fasce di oscillazione dei canoni di cui alle aree dov'è ubicato l'immobile potranno subire nei valori minimo e massimo un aumento del 5%, a valere per l'intera durata contrattuale. La maggiorazione può essere riconosciuta esclusivamente se la classe energetica è attestata con certificato energetico .

IMMOBILI DI PREGIO

Per gli immobili di cui all'art. 1, comma 2, lett. a), della legge n. 431/98, le fasce di oscillazione di cui all'allegato B subiranno, nei valori minimo e massimo, un aumento del 15%, a valere per l'intera durata contrattuale .


IMMOBILI DI PARTICOLARI DIMENSIONI

Nel caso di immobili la cui superficie non superi i 60 mq è applicato un aumento della stessa del 25% sino alla concorrenza degli stessi.

6) In applicazione dell'articolo 1, comma 7, secondo periodo del DM16 gennaio 2017, sono individuati i seguenti elementi oggettivi:

Elemento 1- alloggi in A3 classe 1,2,3 e alloggi in A4 e A5

Elemento 2- assenza dell'ascensore se alloggio posto dal 2° piano in su



Elemento 3 – Classe energetica F e G

In presenza di uno o più degli elementi su elencati non potranno essere applicati i valori massimi della terza fascia.

7) Nel caso di locazione di porzioni di immobile, il canone dell'intero appartamento sarà frazionato in proporzione alla superficie di ciascuna porzione locata, anche considerando parti e servizi condivisi.

8) L'immobile con i relativi impianti oggetto della locazione dovrà essere esente da vizi e difformità anche sotto il profilo della sicurezza come da dichiarazione del proprietario.


Nei casi in cui è richiesto le unità immobiliari dovranno possedere i requisiti di idoneità alloggiativa previsti dalla norma e dai regolamenti comunali. (DPR 334/2004; Circ. Ministero interni 18/11/2009)

9) I canoni di locazione e la ripartizione degli oneri accessori relativi ai contratti con durata pari o inferiore a 30 giorni, sono rimessi alla libera contrattazione delle parti.

10) Per i contratti in epigrafe vengono individuate le seguenti fattispecie a soddisfacimento, rispettivamente, di proprietari e conduttori.

11) Fattispecie di esigenze dei proprietari. Quando il proprietario ha esigenza di adibire entro i diciotto mesi l'immobile ad abitazione propria o dei figli o dei genitori per i seguenti motivi: trasferimento temporaneo della sede di lavoro; matrimonio dei figli; rientro dall'estero; destinazione dell'immobile ad abitazione propria o dei figli per ragioni di studio, esclusivamente per immobili ubicati in luogo diverso da quello di residenza del locatore; motivi di studio; destinazione dell'immobile ad abitazione propria o dei figli o dei genitori in seguito alla cessazione del rapporto di lavoro, già nota al momento della stipula della locazione, che comporti il rilascio dell'alloggio di servizio; qualsiasi altra esigenza specifica del locatore collegata ad un evento certo a data prefissata ed espressamente indicata nel contratto.

12) Fattispecie di esigenze dei conduttori. Quando il conduttore ha esigenza di: contratto di lavoro a termine o a tempo determinato in un comune diverso da quello di residenza; previsioni di trasferimento per ragioni di lavoro; trasferimento temporaneo dalla sede di lavoro; necessità di cure o assistenza a familiari in comune diverso da quello di residenza e non confinante con esso; acquisto di un'abitazione che si renda disponibile entro diciotto mesi; ristrutturazione o esecuzione di lavori che rendano temporaneamente inutilizzabile l'abitazione del



conduttore; campagna elettorale; qualsiasi altra esigenza specifica del conduttore collegata ad un evento certo a data prefissata ed espressamente indicata in contratto.

13) In applicazione dell'art. 2, comma 5, del DM 16 gennaio 2017 le parti contrattuali che intendano stipulare un contratto di natura transitoria che sia motivato sulla base di fattispecie non previste dai paragrafi 10 e 11 del presente Titolo, o difficilmente documentabili, sono assistite dalla rispettiva organizzazione della proprietà edilizia e dei conduttori firmatarie del presente Accordo che attestano il supporto fornito, di cui si dà atto nel contratto sottoscritto tra le parti.

14) Per la stipula dei contratti di cui al presente Titolo è sufficiente la sussistenza di una delle suindicate esigenze in capo anche a una sola delle parti contraenti.

15) Il deposito cauzionale non potrà essere superiore all'importo di una mensilità del canone per i contratti sino a 6 mesi, non superiore a due mensilità per contratti di durata fino a 18 mesi.


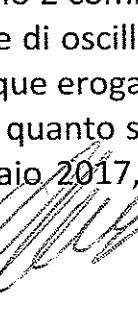

16) L'attestazione prevista dagli articoli 1, comma 8, 2, comma 8, e 3, comma 5 del DM 16 Gennaio 2017, è rilasciata alla parte richiedente da una organizzazione della proprietà edilizia o dei conduttori firmataria del presente Accordo tramite la elaborazione e consegna del modello allegato 4.

17) Ai fini di quanto previsto dall'art. 1, comma 5, del D.M. 16 gennaio 2017, per soggetti giuridici o fisici detentori di grandi proprietà immobiliari sono da intendersi quelli aventi in capo più di 30 unità immobiliari ad uso abitativo ubicate nell'ambito territoriale del seguente Accordo.

18) I contratti saranno stipulati usando il tipo di contratto allegato B al D.M 16 gennaio 2017.

C) CANONE MASSIMO DELL'ALLOGGIO SOCIALE E ACCORDO INTEGRATIVO

1) I canoni massimi dell'alloggio sociale, in applicazione dell'articolo 2 comma 3 del Decreto 22 Aprile 2008, sono individuati all'interno delle fasce di oscillazione in misura che tenga conto delle agevolazioni pubbliche comunque erogate al locatore. Tali agevolazioni costituiscono, anche con riferimento a quanto stabilito dall'articolo 1, comma 7, secondo periodo del DM 16 Gennaio 2017, ele-



mento oggettivo che determina una riduzione del 20% canone massimo qualora non vi siano presenti altre riduzioni, come individuato nelle fasce di oscillazione stabilite dal presente Accordo.

2) Nella definizione di detti canoni si applicano le modalità di calcolo previste al titolo A), paragrafo 7, del presente Accordo.

3) Per gli oneri accessori si applica quanto previsto dall'articolo 4 del DM 16 Gennaio 2017.


E) ONERI ACCESSORI

1) Per i contratti regolati dal presente Accordo e dagli Accordi integrativi è applicata la Tabella degli oneri accessori allegata D) al D.M 16 Gennaio 2017.

F) Le parti stipulanti ritengono necessario che i rapporti tra le parti contraenti debbano essere improntati alla massima chiarezza e buona fede possibile.

Per questa ragione le medesime parti congiuntamente, individuano come criteri comportamentali corretti, opportuni e prudenti, i seguenti atteggiamenti:

- a) Il contratto viene integralmente compilato, con indicazione di tutti gli elementi richiesti;
- b) Dopo la stipula del contratto, all'atto della consegna delle chiavi le parti potranno compilare un verbale di consegna, se del caso con stampa di foto, per evidenziare lo stato di conservazione dell'unità immobiliare;
- c) Contestualmente potranno redigere l'inventario di eventuali mobili;
- d) Al conduttore vengono consegnati il regolamento di condominio ove esistente ed informato, ove le stesse tutelino diritti del conduttore, circa le assicurazioni in essere relative all'immobile, opportunamente dove occorra, da estendere ai rischi della conduzione;
- e) Al conduttore viene consegnata la documentazione necessaria alle volture delle utenze;
- f) Il conduttore riceve una copia del contratto registrato a meno che non richieda espressamente un originale dell'atto;
- g) Al conduttore viene indicato il nominativo dell'amministratore di condominio;
- h) In applicazione della normativa sulla certificazione energetica al conduttore verrà consegnato ogni altro documento ed esso inerente che sia obbligatorio per legge;



- i) Al conduttore vengono consegnati gli eventuali pass autorizzativi per l'accesso alle parti comuni riservate ai residenti dell'immobile;
- j) Il conduttore anticipa immediatamente la somma necessaria all'imposta di bollo nonché il 50% della somma necessaria per la registrazione del contratto;
- k) Il conduttore consegna al locatore copia del documento di riconoscimento ed eventuale copia della carta/permesso di soggiorno, impegnandosi ad utilizzare l'alloggio come abitazione principale;
- l) Il conduttore fornisce i dati degli occupanti l'alloggio al fine dell'aggiornamento dell'anagrafe condominiale.

G) COMMISSIONE DI NEGOZIAZIONE PARITETICA E CONCILIAZIONE STRAGIUDIZIALE

1) Per l'attivazione della procedura prevista dall'art. 6 D.M. 16 gennaio 2017 e dagli articoli 14 del tipo di contratto allegato A al D.M 16 gennaio 2017, del tipo di contratto allegato B) al D.M. 16 gennaio 2017 e 15 del tipo di contratto allegato C) al D.M 16 gennaio 2017, si applica quanto stabilito dal Regolamento allegato E del D.M 16 gennaio 2017. Per l'avvio della procedura la parte interessata utilizza il modello allegato 5 (Modello di richiesta) al presente Accordo.

H) RINNOVO E AGGIORNAMENTO DELL'ACCORDO


1) Il presente accordo, depositato con le modalità previste dall'articolo 7, comma 2, del DM 16 gennaio 2017, ha durata di anni tre a decorrere dal giorno successivo a quello del deposito.

Prima della scadenza, ciascuna delle organizzazioni firmatarie può chiedere al Comune di provvedere alla convocazione per l'avvio della procedura di rinnovo.

2) Trascorsi inutilmente 30 giorni dalla richiesta, la richiedente può procedere di propria iniziativa alla convocazione.

3) In presenza di specifiche e rilevanti esigenze di verifica dei contenuti dell'Accordo, da motivare nella richiesta, ogni organizzazione firmataria dell'Accordo, ovvero successivamente aderente, può richiedere al Comune la convocazione delle parti firmatarie anche per introdurre modifiche e integrazioni.

4) Nel caso di mancata convocazione da parte del Comune, e trascorsi 30 giorni dalla richiesta, l'Organizzazione istante può procedere di propria iniziativa alla convocazione.



5) Dal mese di Agosto 2020 qualora non sia stato aggiornato dell'accordo i valori vengono aggiornati tenendo conto dell'andamento dell'istat.
Il presente Accordo resta in vigore sino alla sottoscrizione del nuovo Accordo.

Il presente accordo potrà formare oggetto di revisione anche prima della sua naturale scadenza qualora:

- a) Il Comune deliberi nuove aliquote IMU per l'affitto concordato di cui al presente accordo
- b) Siano modificate le normative fiscali previste agli articoli 8 e 10 L. 431/98 e delle altre normative attualmente vigenti;
- c) Siano intervenute consistenti variazioni delle condizioni di mercato locale degli affitti;
- d) Il CIPE individui una modifica dei Comuni considerati ad alta densità abitativa;
- e) Le parti contraenti lo ritengono comunque necessario o opportuno.

Costituiscono parte integrante di questo Accordo i seguenti allegati:

All. 1: Aree del Comune di Acireale

All. 2: Fasce di oscillazione del Comune di Acireale

All. 3: Elementi oggettivi per la determinazione del canone

All. 4: Attestazione

All. 5: Modulo di richiesta

Letto, confermato e sottoscritto dalle Organizzazioni stipulanti.

Acireale li,

Per Confedilizia


Per U.P.P.I.

Per S.U.N.I.A.


Per S.I.C.E.T.

Per U.N.I.A.T.

Per A.S.P.P.I.



Per FEDERCASA



Per A.N.I.A.



Per CASAMIA



ALLEGATO 2

**TABELLA DEI VALORI LOCATIVI SUDDIVISI PER SUB FASCIA
INDIVIDUAZIONE DELLE "ZONE URBANE OMOGENEE"**

COMUNE DI ACIREALE

(L. 431/98 – D.LGS 16.01.2017)

Zona 1 : Centrale – Nucleo Storico

Min.	Max	Min.	Max	Min.	Max
3.89	4.37	4.38	5.34	5.36	5.83

ZONA 2 : Periferica – Aree di espansione – Limitrofe al centro storico – S. Caterina – Pietra Monaca

Min.	Max	Min	Max	Min	Max
3.4	3.89	3.90	4.86	4.87	5.34

ZONA 3: S. Tecla - Capomulini

Min	Max	Min	Max	Min	Max
4.86	5.34	5.35	5.83	5.84	6.32

ZONA 4 : Guardia Mangano – Pennisi – Mangano – Piano Api – S. G. Bosco – S. M. Ammalati

Min	Max	Min	Max	Min	Max
2.91	3.4	3.41	3.89	3.90	4.37

ZONA 5 : Suburbana – S. M. delle Grazie – Sciarelle – Loreto – Balatelle – Acipatani – Aree semicentrali a sud del nucleo storico – Baracche – S. M. La Scala – Stazzo - Pozzillo

Min	Max	Min	Max	Min	Max
3.35	3.89	3.90	4.37	4.38	5.34

ZONA 6: C.da Baracche e Anzalone

Min	Max	Min	Max	Min	Max
2.43	2.91	2.92	3.4	3.41	3.89

Handwritten signatures and initials at the bottom of the page, including several distinct scribbles and names.

ALLEGATO

MECCANISMO DI DETERMINAZIONE DEGLI ELEMENTI PER L'INDIVIDUAZIONE DELLE SUBFASCE E DEI VALORI

CRITERI PER LA DETERMINAZIONE DEGLI ELEMENTI PER L'INDIVIDUAZIONE DELLE SUBFASCE E DEI VALORI

Sono determinati tre gruppi di elementi

ELEMENTI DI TIPO A

A1 – Cucina o angolo cottura con almeno una finestra

A2 – Bagno interno completo di tutti gli elementi (tazza, lavabo, vasca da bagno o doccia) e con almeno una finestra o dispositivo di aerazione meccanica

A3 – Impianto elettrico conforme alle norme di legge

A4 - Predisposizione per l'installazione di uno scaldabagno che eroghi acqua calda in bagno

ELEMENTI DI TIPO B

B1 – Cucina abitabile

B2 – Doppio bagno, di cui almeno uno completo di tutti gli elementi (tazza, lavabo, vasca da bagno o doccia) e con almeno una finestra o dispositivo di aerazione meccanica

B3 – Terrazze di superficie inferiore o pari a 20 mq

B4 – Presenza di elementi funzionali quali ripostiglio e/o lavanderia

B5 – Posto auto scoperto (esclusivo o in comune)

B6 – Unità immobiliare servita da impianto d'ascensore

B7 – Allacciamento alla rete di distribuzione del gas di città

B8 – Stato di manutenzione e conservazione dello stabile normale in tutti i suoi elementi costitutivi: impianti tecnologici comuni, facciate, coperture, scale e spazi comuni interni

B9 - Stato di manutenzione e conservazione dell'alloggio normale in tutti i suoi elementi costitutivi: Pareti, pavimenti, elementi bagno, impianti e infissi)

B10 – Cortile condominiale

B11 – Prossimità dell'abitazione all'insieme dei servizi: Stazione, metropolitana, rete autobus, esercizi commerciali e servizi sociali

B12- Riscaldamento centralizzato o autonomo in tutte le stanze

B13 – Certificazione A.P.E. (D- E)

B14 – Autoclave e riserva idrica

B15- Allarme e/o Cancelli di sicurezza e/o Videosorveglianza

ELEMENTI DI TIPO C

C1 – Appartamento dotato di impianto di condizionamento anche parziale (50%)

C2 - Porta blindata

C3 – Doppi vetri

C4 – Terrazze di superficie superiori a 20 mq

C5 – Appartamento sito in edificio con servizio di portiere

C6 – Autorimessa coperta inserita nel contratto come pertinenza

C7 – Giardino condominiale o privato

C8 – Appartamento sito in edificio con meno di 4 unità abitative costruito negli ultimi 30 anni

C9 – Appartamento fatto oggetto negli ultimi 10 anni di intervento edilizio manutentivo e/o riqualificazione per il quale è richiesta la dichiarazione in Comune di inizio attività

C10- Casa singola

C11 – Impianto video citofonico

C12 – Certificazione A.P.E. (B - C)

C13 – Adeguamento antisismico

C14 – Pannelli solari

C15 – Superamento barriere architettoniche e/o scala di ausilio per portatori di handicap

Ai fini della determinazione della SubFascia di appartenenza dell'immobile si deve verificare la seguente composizione degli elementi oggettivi come sopra specificati:

SUBFASCIA 1

L'immobile deve essere dotato di tutti gli elementi di tipo A

Per la determinazione del valore locativo dell'immobile all'interno dell'oscillazione minima e massima prevista dalla SubFascia 1, la presenza di almeno 4 elementi di tipo B e/o C comporta la possibilità di applicare all'unità immobiliare il valore massimo del canone.

La presenza di elementi di tipo B e/o C in numero compreso tra 1 e 3 servirà comunque a determinare la valutazione di un canone intermedio.

SUBFASCIA 2

L'immobile deve essere dotato di tutti gli elementi di tipo A e di almeno 4 elementi di tipo B.

Per la determinazione del valore locativo dell'immobile all'interno dell'oscillazione minima e massima prevista dalla SubFascia 2, la presenza di almeno 8 elementi di tipo B e/o C comporta la possibilità di applicare all'unità immobiliare il valore massimo del canone.


La presenza di elementi di tipo B e/o C in numero compreso tra 5 e 7 servirà comunque a determinare la valutazione di un canone intermedio.

SUBFASCIA 3

L'immobile deve essere dotato di tutti gli elementi di tipo A, di almeno 4 elementi di tipo B e di almeno 4 elementi di tipo C.

Per la determinazione del valore locativo dell'immobile all'interno dell'oscillazione minima e massima prevista dalla SubFascia 3, la presenza di almeno 12 elementi di tipo B e/o C comporta la possibilità di applicare all'unità immobiliare il valore massimo del canone.

La presenza di elementi di tipo B e/o C in numero compreso tra 9 e 11 servirà comunque a determinare la valutazione di un canone intermedio.



A collection of handwritten signatures and scribbles in black ink, scattered across the lower right portion of the page. The signatures vary in style, including a large circular one, several cursive ones, and some illegible scribbles.

		COMUNE DI ACIREALE		CAPOSALDI		FRAZIONE	
		PARI	DISPARI				
Via	ACQUA DEL FERRO		n.01 al n.03	da Via Pacini verso est			SANTA CATERINA
Via	ACQUA GRANDE	n. 02 al n. 02	n. 0	da Via Madonna dell'Aiuto verso est			SANTA MARIA DELLE GRAZIE
Via	delle ACQUE MINERALI	n. 02 al n. 36	n.01 al n.07	da Via Ingegnera a Via Provinciale per Riposto S.P. 2/I			POZZILLO
Via	ADDOLORATA	n. 02 al n. 32	n.01 al n.17	da Via Santa Caterina a Via Pacini			SANTA CATERINA
Via	AFFITTO MANITTA	n. 02 al n. 14	n.01 al n.15	da Via Vecchia Pozzillo a Via Peri Archibugi			GUARDIA
Via	AGLIASTRI	n. 02 al n. 10	n.01 al n.21	da Piazza San Michele verso nord			
Via	della AGRUMICOLTURA	n. 0	n. 0	da Piazza Agostino Pennisi a Via San Girolamo S.P. 199			
Via	AJON AUGUSTO	n. 2	n.01 al n.11	da Via Carmelo Sciuto Patti a sud di Via Mariano Cormaci			SANTA MARIA AMMALATI
Via	ALATRI	n. 02 al n. 10	n.01 al n.19	da Via Trieste a Via Ragogna			STAZZO
Via	degli ALBERI	n. 02 al n. 10	n.01 al n.19	da Via Nazionale per Catania verso ovest			
Via	ALESSI	n. 02 al n. 22	n.01 al n.27	da Via Musmeci a Via Cavour			
Via	ALFIERI VITTORIO	n. 02 al n. 04	n.01/a al n.17	da est di Via Alessandro Manzoni a Piazza S. Francesco d'Assisi			
P.zza	ALIGHIERI DANTE	n. 01 al n. 18		tra Via Paolo Vasta - Via Giuseppe Parini - Via Alessandro Manzoni - Via Francesco Petrarca - Via L. Ariosto - Via T. Tasso - Via C. Goldoni			
Via	ALIMENA	n. 02 al n. 06	intercomunale	da Via Reitana a Via Pescheria			ACIPLATANI
Via	ALLIOTTA	n. 02 al n. 14	n.01 al n.33	da Corso Savoia a Via Atanasia			
Via	ALTARELLAZZO	n. 02 al n. 36	n.01 al n.35	da Piazza Santa Margherita Regina a Via Provinciale per Riposto S.P. 2/I			POZZILLO
Via	ALTAVILLA	n. 02 al n. 24	n.01 al n.19	da Via Carico a nord di Via Lagundo			SANTA MARIA AMMALATI

		PARI	DISPARI	CAPOSALDI	FRAZIONE
Via	AMBROSOLI GIORGIO	n. 02 al n. 06	n.01 al n.17	da Via Giorgio La Pira a Via degli Angeli	SAN COSIMO
Largo	AMICO PAOLO		n.01 al n.07	prima piazza a destra di Via Ettore Majorana	
Vico	ANASTASI	n. 02 al n. 26	n.01 al n.21	da Via Dafnica verso sud	
Via	degli ANEMONI	n. 02 al n. 04	n.01 al n.03	da Via degli Oleandri a Via delle Zagare	
Via	degli ANGELI	n. 02 al n. 28	n.01 al n.35	da Via Provinciale per Santa Maria Ammalati a Via Chiuse	SAN COSIMO
Vico	ANGELINI	n. 02 al n. 12	n.01 al n.17	da Via Rosario Messina verso est	ACIPLATANI
Via	ANGELO RAFFAELE	n. 02 al n. 70	n.01 al n.97	da Piazza Lionardo Vigo a Via Chianello	
Via	ANGIOLIERI CECCO	n. 02 al n. 04	n.01 al n.07	da Via Alessandro Manzoni a Via Francesco Petrarca	
Via	ANTICA ACI	n. 02 al n. 10	n.01 al n.01	da Via Gurne verso sud	CAPOMULINI
Via	ANTILLO	n. 02 al n. 42	n.01 al n.27	da Via Sciarrelle a Piazzale Fernando Cento	
Via	ANZALONE	n. 02 al n. 78	n.01 al n.19	da Via Nazionale per Catania a Via Gelsi	SANTA MARIA DELLE GRAZIE
Via	APOLLO	n. 02 al n. 28	n.01 al n.43	da Via Cefalu S.P. 116 a Via Sottotenente Vincenzo Barbagallo S.P.115	PIANO API
Via	AQUILIA NUOVA	n. 02 al n. 06	n.01 al n.01	da Piazza Indirizzo a Viale Jonio S.S. 114	
Via	ARAGONA	n. 02 al n. 04	n 01 al n.01	da Via Anzalone a Via Scalazze	BARACCHE
Via	ARANCI	n. 02/a al n. 40	n.01 al n.75	da Via Marzulli a Piazza Santa Maria del Suffragio	
Via	ARCHIMEDE	n. 02 al n. 42	n.01 al n.41	da Via San Girolamo a Via Mandorie	
Via	ARCIDIACONO MARIO	n. 02 al n. 04	n.01 al n.03	da Via Ludovico Ariosto verso nord	
Via	ARDITA	n. 02 al n. 16	n.01 al n. 15	da Via Vittorio Emanuele II a Piazza Odigitria	

Handwritten signatures and initials are present at the bottom of the page, including a large signature on the right and several smaller ones on the left.

		PARI	DISPARI	CAPOSALDI	FRAZIONE
Via	ARETINO PIETRO	n. 02 al n. 04	n. 0	da Via Cecco Angiolieri a Largo Virgilio	
Via	ARGENTA	n. 02 al n. 158	n. 01 al n. 131	da Via Cocole a Via Pantanello	SANTA TECLA
Via	degli ARGENTIERI ACESI	n. 02 al n. 34	n. 01 al n. 09	da Via Imera a Via Miracoli	
Via	ARIAZZI	n. 02 al n. 74	n. 01 al n. 27	da Via Canale Torto verso ovest	SANTA TECLA
Via	ARIOSTO LUDOVICO	n. 02 al n. 56	n. 01 al n. 43	da Piazza Dante Alighieri a Via Lazzaretto	
Via	ARISTA MONSIGNOR GIOVAN BATTISTA	n. 02 al n. 20	n. 01 al n. 27	da Via Galatea a Via Aranci	
Via	ARTEGNA	n. 02 al n. 06	n. 01 al n. 13	da Via Canale Torto a Via Scalo Pennisi	SANTA TECLA
Via	ASCANIO	n. 02 al n. 30	n. 01 al n. 27	da Via Argenta verso ovest	SANTA TECLA
Via	dello ASILO	n. 02 al n. 28	n. 01 al n. 29	da Via Vittorio Emanuele III a Via delle Mandre	ACIPLATANI
Via	ATANASIA	n. 02 al n. 70	n. 01 al n. 65	da Via Rosario Currò a Via Marchese di Sangiuliano	
Via	BALESTRATE	n. 02 al n. 20	n. 01 al n. 15	da Via Provinciale per Riposto S.P.2/I a Via Provinciale per Riposto S.P.2/I	SANTA TECLA
Via	BARBAGALLO	n. 02 al n. 58	n. 01 al n. 23	da Via Cerami verso nord	PENNISI
Via	sottotenente BARBAGALLO VINCENZO S.P. 115	n. 02 al n. 190	n. 01 al n. 167	da Via Loreto Balatelle S.P. 101 a Piazza Gaetano Vigo	PIANO API
Via	BARBIANO	n. 02 al n. 24	n. 01 al n. 27	da Via Cale verso est	STAZZO
Via	BARCELLONA	n. 02 al n. 90	n. 01 al n. 77	da Via Porpetto a Via Sonnino	POZZILLO
Via	BARELLI ARMIDA	n. 02 al n. 34	n. 01 al n. 23	da Via Anna Frank verso nord	
Via	BATTISTI CESARE	n. 02 al n. 26	n. 01 al n. 39	da Via Casale a Via Spiaggia	STAZZO
Via	BEATO ANGELICO	n. 02 al n. 10	n. 01 al n. 25	da Via delle Terme a Viale Alcide de Gasperi S.S.114	

Handwritten signatures and initials are present at the bottom of the page, including a large signature on the left and several smaller initials and signatures on the right.

		PARI	DISPARI	CAPOSALDI	FRAZIONE
Via BELFRONTIZIO	n. 02 al n. 22	n.01 al n. 29	da Via Provinciale per Santa Maria Ammalati a Via Chiuse	SAN COSIMO	
Via BELLA SALVATORE	n. 02 al n. 50	n.01 al n. 39	da Piazza Pasini a Via Giuseppe Verdi		
P.zza BELLAVISTA	n. 01 al n. 12		da Via Timpa a Via Pacini	SANTA CATERINA	
Via BELLINI VINCENZO	n. 02 al n. 56	n.01 al n. 59	da Via Salvatore Vigo a nord di Piazza Madonna della Pace		
Via BELVEDERE	n. 02 al n. 104	n.01 al n. 63	da Via Nazionale Mangano S.S. 114 a Via Limina	MANGANO	
Via BERTIOLO	n. 02 al n. 48	n.01 al n. 41	da Via Torretta S.P. 115 a Via Sciare Pennisi	PENNISI	
Via BESOZZO	n. 02 al n. 04	n.01 al n. 05	da Via Provinciale per Santa Maria Ammalati a Via Monfalcone		
Via BETULLA	n. 02 al n. 04	n.01 al n. 05	da Via degli Oleandri a Via degli Alberi		
Via BIELLA	n. 02 al n. 32	n.01 al n. 21	da Via Torretta S.P. 115 a sud di Via Collesano	PIANO API	
Via BIRAGO S.P. 191	n. 02 al n. 84	n.01 al n.127	da Via Nazionale Guardia S.S. 114 a Via Torrente	GUARDIA	
Via BIVONA	n. 02 al n. 26	n.01 al n. 07	da Via Santa Maria la Scala a Via Burgio	SANTA MARIA LA SCALA	
Via BLANCO	n. 02 al n. 24	n.01 al n. 23	da Via Castagneto a Via Timone Zaccanazzo	SANTA MARIA AMMALATI	
Via BOLOGNETTA	n. 02 al n. 10	n.01 al n. 01	da Via Ciminna a Via Capizzi		
Via BOLZANO	n. 02 al n. 28	n.01 al n. 17	da Via Provinciale per Riposto S.P. 2/I a Via Sabotino	SCILLICENTI	
Via BOMPIETRO	n. 02 al n. 34	n.01 al n. 19	da Via Provinciale per Santa Maria Ammalati a Via Carico	SANTA MARIA AMMALATI	
Via BONACCORSI ANTONINO	n. 02 al n. 34	n.01 al n. 61	da Via Vittorio Emanuele III a Piazza Olimpia	ACIPLATANI	
Via BORGHETTO	n. 02 al n. 30	n.01 al n. 31	da Via Londa e Via Palombaro S.P. 49/I	GUARDIA	
Largo BORSELLINO PAOLO	n. 01 al n. 08		lungo Via Giorgio Ambrosoli	SAN COSIMO	

Handwritten signatures and initials are present at the bottom of the page, including a large signature on the left and several smaller ones on the right.

Via BOSCO DI ACI	n. 02 al n. 14	n. 01 al n. 07	da Via Calabria a Via Sacerdote Rosario Leotta	GUARDIA
	PARI	DISPARI	CAPOSALDI	FRAZIONE
Via BOTTEGHELLE	n. 02 al n. 44	n.01 al n. 83	da Via Grosseto a Via Cappelluzza	ACIPLATANI
Via BRIANZONE	n. 02 al n. 10	n. 01	da Via Francesco Petrarca a Via Nino Martoglio	
Via BRINZIO	n. 02 al n. 30	intercomunale	da Via Reitana a Via Cervino	ACIPLATANI
Via BROLO	n. 02 al n. 14	n.01 al n. 07	da Via Miracoli a Piazzale Fernando Cento	
Via BUCCHERI	intercomunale	n.01 al n.25/a	da Via Dogana a Via Palombaro S.P. 49/I	MANGANO
Via BURGIO	n. 02 al n. 18	n.01 al n. 27	da Via Scalo Grande a Via Scale	SANTA MARIA LA SCALA
Via CACCAMO	n. 02 al n. 52	n.01 al n. 111	da Via Torretta S.P. 115 a Via Sciare Pennisi	PENNISI
Via CALABRETTA Monsignor ANGELO	n. 02 al n. 14	n. 01	da Via Firenze verso nord	ACIPLATANI
Via CALABRIA	n. 02 al n. 62	n. 01 al n. 39	da Via Nazionale Guardia S.S. 114 a Via Stazione S.P. 164	GUARDIA
Via CALDARO	n. 02 al n. 04	n. 01 al n. 03	da Via Carico a Via Lagundo	SANTA MARIA AMMALATI
Via CALE	n. 02 al n. 42	n. 01 al n. 95	da Via Ribera a Via Porpetto	POZZILLO
Via CALENZANO	n. 02 al n. 32	n. 01 al n. 29	da Via Santa Caterina a Via Santa Caterina	SANTA CATERINA
Via CALI'	n. 02 al n. 02	n. 01 al n. 13	da Corso Umberto I a Via Monsignor Genuardi	
Via CALVARIO	n. 02 al n. 98	n. 01 al n. 69	da Via Provinciale per Riposto S.P. 2/I a Via Siciliana	SCILLICHENTI
Via CAMMARATA	n. 02 al n. 06	n. 01 al n. 07	da Via Loreto Balatelle S.P. 101 a Via Campobello	BALATELLE
Via CAMPAGNA	n. 02 al n. 08	n. 01 al n. 05	da Via Penelope a Via Luigi Capuana	

Handwritten signatures and initials are present at the bottom of the page, including a large signature on the left and several smaller ones on the right.

Via	CAMPANARO	n. 02 al n. 16	n. 01 al n. 21	da Via Cappelluzza a Via Sciarelle	ACIPLATANI
		PARI	DISPARI	CAPOSALDI	FRAZIONE
Via	CAMPANIA S.P. 164	n. 02	n.01 al n. 09	da Via Stazione S.P. 164 a Via Guardia Stazzo S.P. 164	GUARDIA
Via	CAMPOBELLO	n. 02 al n. 40	n.01 al n. 45	da Via Loreto Balatelle S.P.101 ad est di Via Cammarata	BALATELLE
Via	CANALE TORTO	n. 02 al n. 172	n.01 al n. 327	da Via Pantanello a Via Ragogna (in prossimità del Santuario)	SANTA TECLA
Via	CANTAGALLO	n. 02 al n. 06	n.01 al n. 41	da Via Torretta S.P. 115 a Via Cordovado	FIANDACA
Via	CANTANI ARNALDO	n. 02 al n. 10	n.01 al n. 09	ad ovest di Largo Stefano Ittar	
Via	CAPITANO DI NOTTE	n. 02 al n. 14	n.01 al n. 29	da Via Vastea verso est	
Via	CAPIZZI	n. 02 al n. 32	n.01 al n. 29	da Piazzale Fernando Cento a Via Cubisia S.P. 185	
Via	CAPOMULINI	n. 02 al n. 36	n.01 al n. 35	da Viale della Fiera Franca S.S. 114 a Via Rapallo	CAPOMULINI
Via	CAPPELLUZZA	n. 02 al n. 106	n.01 al n. 33	da Via Botteghe al confine con il Comune di Acicatena	ACIPLATANI
P.zza	CAPPUCCINI		n.01 al n. 30	tra la Via Galatea - Via Roma - Viale R. Margherita e Piazza P. Impastato	
Via	CAPUANA LUIGI	n. 02 al n. 56	n.01 al n. 33	da Via Giuliani a Via Giuseppe Parini	
Via	CARAMMA	n. 02 al n. 64	n.01 al n. 01	da Via Provinciale per Riposto S.P. 2/1 a Via Pantanello	SANTA TECLA
Via	CARAMMONE	n. 02 al n. 110	n.01 al n. 05	da Via Porpetto a Sud di Via Ercole Patti	POZZILLO
Via	CARAO	n. 02 al n. 10	n.01 al n. 17	da Via Provinciale per Riposto S.P. 2/1 verso Ovest	POZZILLO
Vico	CARCAGNOLO	n. 02 al n. 60	n. 01 al n. 67	da Via Atanasia a Via Paolo Vasta	
Via	Sac. CARDILLO GIUSEPPE	n. 02 al n. 72	n. 01 al n. 15	da Via Giuseppe Seminara a Via dei Casali di Aci	ACIPLATANI

Handwritten signatures and initials are present at the bottom of the page, including a large signature on the left and several smaller ones on the right.

Via	CARDUCCI GIOSUE'	n. 02 al n. 24	n. 01 al n. 17	da Via Francesco Guicciardini a Via Ludovico Ariosto	
		PARI	DISPARI	CAPOSALDI	FRAZIONE
Via	CARICO S.P. 49/II	n. 02 al n. 114	n. 01 al n. 213	da Via Provinciale per Santa Maria Ammalati a Via Mastro d'Acqua	SANTA MARIA AMMALATI
Via	CARINI	n. 02 al n. 26	n. 01 al n. 29	da Via Grotticelle a nord di Via Longi	SANTA TECLA
Via	CARMIGNANO	n. 02 al n. 28	n. 01 al n. 17	da Via Nazionale Guardia S.S. 114 a Via Patrica	GUARDIA
Via	CARONDA	n. 02 al n. 100	n. 01 al n. 71	da Piazza Giuseppe Garibaldi a Via Marchese di Sangiuliano	
Via	CARONIA	n. 02 al n. 28	n. 01 al n. 21	da Via Capizzi a Via Sciafani	
Via	CARPINATI	n. 02 al n. 108	n. 01 al n. 29	da Via Vittorio Emanuele II a Via Galatea	
Via	CARROZZE	n. 02 al n. 12	n. 01 al n. 17	da Via San Martino a Via Salvatore Bella	
Via	CASALE	n. 02 al n. 152	n. 01 al n. 113	da Piazza Mantova a Via Terre Liberate	STAZZO
Via	dei CASALI DI ACI	n. 02 al n. 18	n. 01 al n. 03	da Via Vittorio Emanuele III a Via Antonino Bonaccorsi	ACIPLATANI
Via	CASALINI	n. 02 al n. 02	n. 01 al n. 25	da Via XXI Aprile S.P. 164 a Via Rinascita	STAZZO
Via	CASE NERE	n. 02 al n. 22	n. 01 al n. 09	da Via Palombaro S.P. 49/I a Via Marfengo	MANGANO
Via	CASTAGNETO	n. 02 al n. 70	n. 01 al n. 59	da Via Provinciale per Santa Maria Ammalati a Via Carico S.P. 49/II	SANTA MARIA AMMALATI
Via	CASTELDACCIA	n. 02 al n. 04	n. 01 al n. 15	da Via Cisterna due Bocche a Via Pilleri	SANTA MARIA AMMALATI
Via	del CASTELLO	n. 02 al n. 10	n. 01 al n. 15	da Via Castelnuovo Don Bosco a Via Tonno	SAN GIOVANNI BOSCO
Via	CASTELNUOVO DON BOSCO	n. 02 al n. 144	n. 01 al n. 161	da Via Nazionale Guardia S.S. 114 a Via Nazionale Guardia S.S. 114	SAN GIOVANNI BOSCO
Via	CASTORINA GANZIRRI IGNAZIO	n. 02 al n. 02	n. 01 al n. 03	da Via Provinciale per Santa Maria Ammalati verso est	SANTA MARIA AMMALATI

Largo	CATANIA BIAGIO Mons.	n. 01 al n. 13				largo a sinistra di Via Luigi Einaudi	
Via	CATANZARO	n. 02 al n. 16	n. 01 al n. 13			da Viale dei Platani a Via Potenza	
		PARI	DISPARI	CAPOSALDI	FRAZIONE		
Via	CATUSI	n. 02 al n. 14	n. 01 al n. 53			da Via Nazionale per Catania a Via S. Girolamo S.P. 199	SANTA MARIA DELLE GRAZIE
Via	CAVEZZO	n. 02 al n. 14	n. 01 al n. 03			da Via Salvatore Quasimodo a Via Mirto	MANGANO
Via	CAVICCHI GIUSEPPE					dal Viale Jonio a Via Cervo	
Via	CAVOUR	n. 02 al n. 68	n. 01 al n. 63			da Piazza Duomo a Piazza San Domenico	
Via	CECCAZZO	n. 02 al n. 30	n. 01 al n. 13			da Via Torretta S.P. 115 a Via Roccamena	FIANDACA
Via	CEFALU' S.P. 116	n. 02 al n. 80	n. 09 al n. 47			da Via Cubisia S.P. 185 a Via Puliga a Piazza Gaetano Vigo	PIANO API
Via	CENTANNI	n. 02 al n. 10	n. 01 al n. 05			da Via Nazionale Guardia S.S. 114 a Via Scura	GUARDIA
Piaz.le	CENTO FERNANDO	n. 04				tra Via Brolo - Via Capizzi e Via Antillo	
Via	CERAMI	n. 02 al n. 66	n. 01 al n. 47			da Via Torretta S.P. 115 a Via Roccamena	PENNISI
Via	CERDA	n. 02 al n. 02	n. 01 al n. 05			da Via Dafnica a Piazza Pasini	
Via	CERERE	n. 02 al n. 08	n. 01 al n. 19			da Piazza Pasini verso sud	
Via	CERVINO	intercomunale	n. 01 al n. 17			da Piazza Porto Salvo a Via Brinzio	ACIPLATANI
Via	CERVO	n. 02 al n. 94	n. 01 al n. 33			da Piazza Salvo D'Acquisto a Via Provinciale per Santa Maria Ammalati	
Via	CESARO'	n. 0 al n. 0	n. 0 al n. 0			da Via Capizzi a Via Caronia	
Via	del CESPUGLI	n. 02 al n. 38	n. 01 al n. 21			da Via Sottotenente Vincenzo Barbagallo S.P. 115 a Via Finocchiaro	PIANO API
Via	CHIANELLO	n. 02 al n. 36	n. 01/b al n. 35			da Via Angelo Raffaele a Piazza Santa Maria del Suffragio	

Handwritten signatures and initials are present at the bottom of the page, including a large signature on the left and several smaller ones on the right.

Via	CHIAVENNA	n. 02 al n. 08	n. 01 al n. 09	da Via Provinciale per Riposto S.P. 2/I a Via Prov.le per Riposto S.P. 2/I	POZZILLO
P.zza	CHIESA		n. 01 al n. 07	tra Via Provinciale per Riposto S.P. 2/I - Via Plave e Via XXV Luglio	SCILLICHERI
		PARI	DISPARI	CAPOSALDI	FRAZIONE
Via	CHIESA	n. 02 al n. 38	n. 01 al n. 33	da Piazza Matera a Via Ingegnera	POZZILLO
Via	CHINNICI ROCCO	n. 02 al n. 38	n. 01 al n. 35	da Via Carmelo Sciuto Patti verso nord	SANTA MARIA AMMALATI
Via	CHIUSA DEGLI ULIVI	n. 02 al n. 28	n. 01 al n. 67	da Via Vecchia Pozzillo a Via Provinciale per Riposto S.P. 2/I	POZZILLO
Via	CHIUSE	n. 02 al n. 48	n. 01 al n. 65	da Via Nuova a Via Sutera	SANTA MARIA AMMALATI
Via	CIANCIANA	n. 02 al n. 12	n. 01 al n. 03	da Via Anzalone a Via Pescheria	BARACCHE SUPERIORE
Via	CILEA FRANCESCO	n. 02 al n. 38	n. 01 al n. 25	da Via Giuseppe Verdi verso sud	
Via	CIMINNA	n. 02 al n. 04	intercomunale	da Via Partinico a Via Cubisia	
Via	CIPOLLETTA	n. 02 al n. 06	n. 01 al n. 03	da Via Sclafani a Viale Cristoforo Colombo	
Via	CIRELLI strada provinciale	n. 02 al n. 30	intercomunale	da Via Carico S.P. 49/II al confine con il Comune di Santa Venerina	SANTA MARIA AMMALATI
Via	CISTERNA DUE BOCCHIE	n. 02 al n. 10	n. 01 al n. 17	da Via Provinciale per Santa Maria Ammalati a Via Piazazzo	SANTA MARIA AMMALATI
Vico	COCO	n. 02 al n. 34	n. 01 al n. 29	da Piazza Santa Maria del Suffragio a Via Marzulli	
Via	COCO NINA	n. 02 al n. 10	n. 01 al n. 15	da Via Giovanni Verga a Via Felice Paradiso	
Via	COCOLE	n. 02 al n. 04	n. 01 al n. 03	da Via Provinciale per Riposto S.P. 2/I a Via Argenta	SANTA TECLA
Via	COLLEGIO FIANDACA	n. 02 al n. 58	intercomunale	da Via Cantagallo a Via Sciare Pennisi	FIANDACA
Via	COLLEGIO PENNISI	n. 02 al n. 94	n. 07 al n. 53	da Piazza San Michele a Piazza San Biagio	
Via	COLLESANO	n. 02 al n. 24	n. 01 al n. 21	da Via Cefalù S.P. 116 ad ovest di Via Pollina	PIANO API

Via COLLODI	n. 02 al n. 26	n. 01 al n. 21	da Via delle Terme a Via Beato Angelico	
Via COLOMBA	n. 02 al n. 44	n. 01 al n. 45	da Via Sabaudia a Via Raciti	SCILLICENTI
	PARI	DISPARI	CAPOSALDI	FRAZIONE
Viale COLOMBO CRISTOFORO	n. 02 al n. 56	n. 01 al n. 43	da Viale Jonio S.S. 114 al Casello Autostradale	
Via COMITINI	n. 02 al n. 18	n. 01 al n. 07	da Via Nuova a Via Blanco	SANTA MARIA AMMALATI
Via CORDOVADO	n. 02 al n. 182	n. 01 al n. 163	da Via Torretta S.P. 115 a Via Cantegallo	PIANO API
Via CORMACI MARIANO	n. 02 al n. 04		da Via Augusto Ajon verso ovest	SANTA MARIA AMMALATI
Via COSENTINI	n. 02 al n. 48	n. 03 al n. 37	da Via Cavour a Via Atanasia	
Via COSTANZO	n. 02 al n. 20	n. 01 al n. 35	da Via Dafnica a Via Porcellana	
Via COSTIGLIO CASINO	n. 02 al n. 48	n. 01 al n. 33/c	da Via Canale Torto a Via Scalo Pennisi	SANTA TECLA
Via COZZALE	n. 02 al n. 96	n. 03 al n. 65	da Via Vittorio Emanuele II a Via San Francesco di Paola	
Via CROCIFERI	n. 02 al n. 06	n. 01 al n. 05	da Via Lazzaretto verso ovest	
Via CUBISIA S.P. 185	n. 02 al n. 42	intercomunale	da Via Ciminna a Via Cefalù	
Via CUMMARI	n. 02 al n. 02	n. 01 al n. 01	da Via Cappelluzza a Via Falcone	ACIPLATANI
Via CURRO' ROSARIO	n. 02 al n. 44	n. 01 al n. 53	da Corso Umberto I a Piazza Porta Gusmana	
P.zza D'ACQUISTO SALVO	n. 01 al n. 06		Itra Piazza Indrizzo e Viale Principe Amedeo	
Via DAFNICA	n. 02 al n. 290	n. 01 al n. 359	da Via San Martino a Via Miracoli	
Via DAGALA CANNE	n. 02 al n. 30	n. 01 al n. 45	da Via Nazionale Guardia S.S. 114 a Via Birago S.P. 191	GUARDIA

Handwritten signatures and initials are present at the bottom of the page, including a large signature on the right and several initials on the left.

Via delle DALIE	n. 02 al n. 08	n. 01 al n. 07	da Via delle Zagare a Via dei Gerani	
Via D'AMICO	n. 02 al n. 112	n. 01 al n. 65	da Via Provinciale per Riposto S.P. 2/I a Via Mortara	S.M.AMMALATI - SCILLICHENTI
Via D'ANNA VITO	n. 02 al n. 18	n. 01 al n. 15	da Viale Regina Margherita a Viale Alcide de Gasperi S.S. 114	
	PARI	DISPARI	CAPOSALDI	FRAZIONE
Via DAVI'	n. 02 al n. 56	n. 01 al n. 53	da Piazza Marconi a Piazza Duomo	
Via DE AMICIS EDMONDO	n. 02 al n. 40	n. 01 al n. 43	da Via delle Terme verso ovest	
Viale DE GASPERI ALCIDE S.S. 114	n. 02 al n. 16	n. 03 al n. 129	da Viale della Fiera Franca S.S. 114 a Viale Regina Margherita	
Via DELIA	n. 02 al n. 34	n. 01 al n. 19	da Via Carammone verso est	POZZILLO
Via DENI CECILIA	n. 02 al n. 20	n. 01 al n. 01	da Via Ludovico Ariosto a Via Nino Martoglio	
Via DI MARIA PROFESSORE GIUSEPPE	n. 02 al n. 08	n. 01 al n. 09	da Via Finocchiaro a Via Sottotenente Vincenzo Barbagallo S.P. 115	
Via DIANA CACCIATRICE	n. 02 al n. 20	n. 01 al n. 11	da Via Vecchia Pozzillo verso sud	POZZILLO
Via DOGANA	n. 02 al n. 04	intercomunale	da Via Buccheri verso nord	MANGANO
Via DOGNA	n. 02 al n. 20	n. 01 al n. 17	da Via Provinciale per Riposto S.P. 2/I a Via Sabotino	SCILLICHENTI
Via DON GIUSEPPE RE	n. 02 al n. 20	n. 01 al n. 11	da Via Vittorio Emanuele III a Via Rosario Messina	ACIPLATANI
Via DON IGNAZIO	n. 02 al n. 40	n. 01 al n. 39	da Via Nazionale Guardia S.S. 114 a Via Scandura	SANTA MARIA AMMALATI
Via DONIZETTI GAETANO	n. 02 al n. 24	n. 01 al n. 13	da Piazza Madonna della Pace verso est	
Via DUE PINI	n. 02 al n. 24	n. 01 al n. 37	da Via Provinciale per Riposto S.P. 2/I a Via Tre Monti tra via Ruggero Settimo - Via Davi - Via Cavour - Corso Savoia - Corso Umberto I - Largo Giovanni XXIII - Via Romeo	POZZILLO
P.zza DUOMO	n. 01 al n. 42			

Handwritten signatures and initials are present at the bottom of the page, including a large signature on the left and several smaller ones on the right.

Via D'URSO	n. 02 al n. 08	n. 01 al n. 07	da Via Provinciale per Santa Maria Ammalati verso est	SANTA MARIA AMMALATI
Via EGITTO	n. 02 al n. 32	n. 01 al n. 33	da Via Dafnica a Via Collegio Pennisi	
Via EINAUDI LUIGI	n. 02 al n. 26	n. 01 al n. 17	da Via John Kennedy a Via Felice Paradiso	
Via EMPEDOCLE	n. 02 al n. 40	n. 01 al n. 27	da Via Mandorie a Via San Girolamo	
	PARI	DISPARI	CAPOSALDI	FRAZIONE
Via ENEA	n. 02 al n. 08	n. 01 al n. 13	da Via Nuova a Via Rossa	SANTA TECLA
Via ERCOLE	n. 02 al n. 10	n. 01 al n. 05	da Piazza Guglielmo Marconi a Via Ulisse	
Via ESPERIA	n. 02 al n. 32	n. 01 al n. 27	da Via Palombaro S.P. 49/l a Via Nazionale Mangano S.S. 114	GUARDIA
Via EUCLIDE	n. 02 al n. 06	n. 01 al n. 05	da Via Archimede a Via Empedocle	
P.zza EUROPA		n. 01 al n. 39	tra Corso Sicilia sud - Via O. Scionti - Corso Sicilia nord e Via Martinez	
Via FABIO	n. 02 al n. 82	n. 01 al n. 45	da Corso Savoia a Corso Umberto I	
Largo FALCINI MARIANO		n. 03 al n. 11	secondo slargo da Via Ettore Majorana	
Via FALCONE	n. 02 al n. 22	intercomunale	da Via Cappelluzza a Via Porto Salvo	ACIPLATANI
Largo FALCONE GIOVANNI	n. 01 al n. 04		tra Via Giorgio Ambrosoli e Via Minerva Impala	SAN COSIMO
Via FANNA	n. 02 al n. 16	n. 01 al n. 01	da Via Roccamena a Via Fossazze	PENNISI
Via FERMI ENRICO	n. 02 al n. 18/b	n. 01 al n. 17	da Via Leonardo da Vinci a Via Luigi Galvani	
Via FICHERA	n. 02 al n. 28	n. 01 al n. 23	da Via Giacinto Platania a Piazza Alfio Grassi	
Via FICHERA DOTT. ALFIO	n. 02 al n. 08	n. 01 al n. 07	da Via San Martino a Via del Popolo	
Viale della FIERA FRANCA S.S.114	n. 02 al n. 10	n. 01 al n. 33	da Viale A. de Gasperi S.S.114 al confine con il Comune di Acicastello	

Handwritten signatures and initials are present at the bottom of the page, including a large signature on the left and several smaller ones on the right.


Via dei PADRI FILIPPINI	n. 02 al n. 14	n. 01 al n. 35	da Piazza Lionardo Vigo a Via Vastea	
Via FILOCAMO	n. 02 al n. 10	n. 01 al n. 05	da Corso Savoia a Via Rosario Currò	
Via FINOCCHIARO	n. 02 al n. 26	n. 01 al n. 43	da Via Loreto Balatelle S.P. 101 a Via Sott. Vincenzo Barbagallo S.P. 115	PIANO API
Largo FINOCCHIARO VITO			ad ovest di Via Antonino Bonaccorsi	ACIPLATANI
Via FIORINI	n. 02 al n. 28	n. 01 al n. 07	da Via San Carlo a Via San Biagio	
	PARI	DISPARI	CAPOSALDI	FRAZIONE
Via FIRENZE	n. 02 al n. 38	n. 01 al n. 69	da Via Vittorio Emanuele III a Via Riccardo Wagner	ACIPLATANI
Via FLORIDIA	n. 02 al n. 72	n. 01 al n. 17	da Via Puliga a Via Cordovado	SANTA MARIA LA STELLA
Via FLORISTELLA	n. 02 al n. 20	n. 01 al n. 45	da Via Santa Maria la Scala a Via Provinciale per Riposto S.P. 2/I	SANTA MARIA LA SCALA
Via FONDI	n. 02/a al n. 34	n. 01 al n. 49	da Via Vecchia Pozzillo a Via Provinciale per Riposto S.P. 2/I	POZZILLO
Via FONTANE	n. 04 al n. 06	n. 01 al n. 09	da Via San Martino a Via San Giuseppe	
Via FOSCOLO UGO	n. 02 al n. 32	n. 01 al n. 63	da Via Guido Gozzano verso nord	
Via FOSSA	n. 02 al n. 80	n. 01 al n. 27	da Via Pantanello a Via Grotticelle	SANTA TECLA
Via FOSSAZZE	n. 02 al n. 28	n. 03 al n. 19	da Via Roccamena a Via Timone Zaccanazzo S.P. 101	PIANO API
Via FRANK ANNA	n. 02 al n. 18	n. 01 al n. 17	da Via Sottotenente Vincenzo Barbagallo S.P. 115 a Via Giannetto	
Via delle FRESIE	n. 02 al n. 06	n. 0	da Via delle Zagare a Via dei Gerani	
Via FURNARI	n. 02 al n. 18	n. 01 al n. 21	da Via Canale Torto a Via Costigilo Casino	SANTA TECLA
Via GALATEA	n. 02 al n. 234	n. 01 al n. 193	da Via Vittorio Emanuele II a Piazza Cappuccini	

Handwritten signatures and initials are present at the bottom of the page, including a large signature on the right and several initials on the left.

Via GALILEO GALILEI	n. 02 al n. 20	n. 01 al n. 25	da Via Leonardo da Vinci a Via Luigi Galvani	
Via GALVANI LUIGI	n. 02 al n. 34	n. 01 al n. 09	da Via Salvatore Vigo verso ovest	
Vico GAMBINO	n. 02 al n. 20	n. 01 al n. 19	da Piazza San Michele verso sud	
Via GANGI	n. 02 al n. 106	n. 01 al n. 55	da Via Vittorio Emanuele II a Via Pagliarelli	
Via GARGANO	n. 02 al n. 34	n. 01 al n. 27	da Via Galatea a Via Gangi	
	PARI	DISPARI	CAPOSALDI	FRAZIONE
P.zza GARIBALDI GIUSEPPE		n. 01 al n. 37	tra Corso Umberto I - Via Paolo Vasta - Via Caronda e Corso Sicilia	
Via GARITTA	n. 02 al n. 66	n. 0	da lungomare Mario Martinez verso sud	CAPOMULINI
Via GAROFALO	n. 02 al n. 44	n. 01 al n. 07	da Via Sciarelle a Via Michele Monaco	
Via GELSI	n. 02 al n. 04	n. 01 al n. 05	da Via Anzalone verso sud	BARACCHE
Via GENUARDI Monsignore	n. 02 al n. 42	n. 01 al n. 41	da Largo Giovanni XXIII a Via Galatea	
Via dei GERANI	n. 02 al n. 04	n. 01 al n. 01	da Via delle Terme ad ovest di Via delle Verbene	
Via GEREMIA	n. 02 al n. 66	n. 01 al n. 59	da Via Fichera a Via San Carlo	
Via GERMANO	n. 02 al n. 06	n. 01 al n. 01	da Via Nazionale Mangano S.S. 114 verso Ovest	MANGANO
Via GIANNETTO	n. 0 al n. 0	n. 0 al n. 0	da Via Loreto Batatelle S.P. 101 a Via Sutera	
Via GIARDINELLO	n. 04 al n. 22	n. 01 al n. 19	da Piazza Lo Presti verso est	GUARDIA
Via GIARDINI	n. 02 al n. 30	n. 03 al n. 29	da Via Sanità a Via Garofalo	
P.zza GIOVANNI PAOLO II			tra Via Argenta e Via Canale Torto	SANTA TECLA
Largo GIOVANNI XXIII		n. 01 al n. 05	tra Piazza Duomo e Via Monsignor Genuardi	


Handwritten signatures and initials are present at the bottom of the page, including a large signature on the left and several smaller ones on the right.

Via GIULIANI	n. 02 al n. 52	n. 01 al n. 113	da Piazza San Biagio a Via Lilibeo	
Via GIUNONE	n. 02 al n. 04	n. 0	da Via Provinciale per Riposto S.P. 2/I a Via Vecchia Pozzillo	POZZILLO
Via dei GLADIOLI	n. 02 al n. 08	n. 01 al n. 07	da Via delle Zagare a Via dei Gerani	
Via GLICERA	n. 04 al n. 52	n. 01 al n. 25	da Via Marzulli verso nord	
Via GLORENZA	n. 02 al n. 50	n. 01 al n. 37	da Via Carico a nord di Via Lagundo	SANTA MARIA AMMALATI
	PARI	DISPARI	CAPOSALDI	FRAZIONE
Via GOLDONI CARLO	n. 02 al n. 12	n. 01 al n. 13	da Piazza Dante Alighieri a Via Torquato Tasso	
Via GORIZIA	n. 02 al n. 42	n. 05 al n. 39	da Via Casale a Via Torrasi	
Via GOZZANO GUIDO	n. 02 al n. 78	n. 01 al n. 25	da Piazza San Biagio a Via Jacopone da Todi	
P.zza GRASSI ALFIO	n. 01 al n. 14		tra Via Musmeci e Via Fichera	
Viale GRASSI MARIANO		n. 01 al n. 39	da Via Nazionale per Catania a Via Ponti	SANTA MARIA DELLE GRAZIE
Via GRASSI BERTAZZI	n. 02 al n. 62	n. 01 al n. 61	da Via Marchese di Sanguiliano a Via Felice Paradiso	
Via GRASSO	n. 02 al n. 60	n. 01 al n. 31	da Via Vittorio Emanuele III a Via Botteghelle	ACIPLATANI
Via GRASSO VINCENZO	n. 02 al n. 50	n. 01 al n. 55	da Via Birago S.P. 191 a Via Londa	GUARDIA
Via GRECO	n. 02 al n. 10	n. 01 al n. 29	da Via Santa Caterina a Via Pacini	SANTA CATERINA
Via GROSSETO	n. 02 al n. 12	n. 01 al n. 13	da Via Porto Salvo a Piazza IV Settembre	ACIPLATANI
Via GROTTA CORVO	n. 0	n. 0	da Via Provinciale per Riposto S.P. 2/I verso Ovest	SANTA TECLA
Via GROTTA delle COLOMBE	n. 02 al n. 120	n. 01 al n. 47	da Via Santa Maria la Scala a Via Floristella	SANTA MARIA LA SCALA
Via GROTTE	n. 02 al n. 38	n. 01 al n. 49	da Via Nazionale Mangano S.S. 114 a Via Belvedere	MANGANO






Via	GROTTICELLE	n. 04 al n. 56	n. 01 al n. 155	da Via Provinciale per Riposto S.P. 2/I a Via Canale Torto	SANTA TECLA
Via	GUARDIA STAZZO S.P.164	n. 02 al n. 134	n. 01 al n. 109	da Via Campania S.P.164 a Via Provinciale per Riposto S.P.2/I	GUARDIA
Via	GUICCIARDINI FRANCESCO	n. 0	n. 01 al n. 25	da Via Torquato Tasso a Via Giosuè Carducci	
Via	GURNE	n. 02 al n. 22	n. 01 al n. 13	da Via Nazionale per Catania verso est	CAPOMULINI
Via	ICARO	n. 02 al n. 16	n. 01 al n. 11	da Via Provinciale per Riposto S.P.2/I a Via Rossa	SANTA TECLA
		PARI	DISPARI	CAPOSALDI	FRAZIONE
Via	IGEA	n. 02 al n. 122	n. 01 al n. 17	da Via delle Terme verso est	
Via	IMERA	n. 02 al n. 104	n. 01 al n. 31	da Via Dafnica a Via Miracoli	
P.zza	dell'IMMACOLATA		n. 01 al n. 05	Prima Piazza lungo la Via Ettore Majorana	
Via	IMPALA' MINERVA	n. 02 al n. 14	n. 01 al n. 01	da Via Giorgio La Pira a nord di Largo Giovanni Falcone	SAN COSIMO
P.zza	IMPASTATO PEPPINO			ad est di Piazza Cappuccini	
P.zza	INDIRIZZO		n. 01 al n. 28	tra C.so Umberto - C.so Italia -P.zza Salvo D'Acquisto e Via Aquilia Nuova	
Via	INGEGNERE	n. 02 al n. 60	n. 01 al n. 25	da Via Sonnino a Via Provinciale per Riposto S.P. 2/I	POZZILLO
Via	ISNELLO	n. 02 al n. 142	n. 01 al n. 15	da Via Sonnino a Via Sonnino	POZZILLO
Via	ISPICA S.P.116	n. 02 al n. 108	n. 01 al n. 81	da Piazza Gaetano Vigo a Via Timone Zaccanazzo S.P. 101	PIANO API
Corso	ITALIA	n. 02 al n. 170	n. 01 al n. 147	da Piazza Indirizzo a Via Lazzaretto	
Largo	ITTAR STEFANO		n. 01 al n. 05	Seconda Piazza lungo la Via Ettore Majorana	
Via	JACOPONE DA TODI	n. 02 al n. 32	n. 01 al n. 09	da Piazza San Francesco d'Assisi a Via Lazzaretto	
Viale	JONIO S.S. 114	n. 02 al n. 40	n. 01 al n. 27	da Via Provinciale per Santa Maria Ammalati a Viale Regina Margherita	
Via	KENNEDY JOHN	n. 02 al n. 70	n. 01 al n. 59	da Via Marchese di Sangiuliano a Via Giovanni Verga	






Via LA PIRA GIORGIO	n. 02 al n. 06	n. 01 al n. 11	da Via degli Ulivi a Via Giorgio Ambrosoli	SAN COSIMO
Via LA SPINA	n. 02 al n. 06	n. 01 al n. 01	da Via D'Amico a Via D'Amico	SANTA MARIA AMMALATI
Via LA SPINA MICHELE	n. 02 al n. 54	n. 01 al n. 15	da Via Kennedy a Via Giovanni Verga	
Via LAGUNDO	n. 02 al n. 04	n. 01 al n. 23	da Via Giovenza a Via Caldaro	SANTA MARIA AMMALATI
Via LANCASTER	n. 02 al n. 30	n. 01 al n. 19	da Piazza Lionardo Vigo a Via Romeo	
Via LANZA	n. 02 al n. 10	n. 01 al n. 03	da Via Anzalone a Via Montevago	BARACCHE
	PARI	DISPARI	CAPOSALDI	FRAZIONE
Via LANZAFAME CONCETTO	n. 02 al n. 02	n. 01 al n. 05	da Via Turchia a Via Dafnica	
Via LARICIO	n. 02 al n. 08	n. 01 al n. 03	da Via degli Oleandri a Via degli Alberi	
Via LATISANA	n. 02 al n. 06	n. 01 al n. 07	da Via Giovanni Verga a Via Loreto (Viale C. Colombo verso nord)	
Via LAZZARETTO	n. 02 al n. 30	n. 01 al n. 69	da Via Brolo a Via Sottotenente Vincenzo Barbagallo S.P.116	
Via LENI	n. 02 al n. 06	n. 01 al n. 03	da Via Santa Maria La Scala a Via Malfa	SANTA MARIA LA SCALA
Via LEONARDO DA VINCI	n. 02 al n. 90	n. 01 al n. 81	da Via Turchia a Via Salvatore Vigo	
Via Sac. LEOTTA ROSARIO	n. 02 al n. 16	n. 01 al n. 57	da Via Calabria a Via Calabria	GUARDIA
Via LETTIGHIERI	n. 02 al n. 44	n. 01 al n. 67	da Via Atanasia a Piazza Porta Gusmana	
Viale della LIBERTA'	n. 02 al n. 36	n. 01 al n. 39	da Piazza Agostino Pennisi a Via delle Terme	
Via LIBERTINIA	n. 02 al n. 14	n. 01 al n. 41	da Via Lilibeo a Via Giovanni Verga	
Via LIBRIZZI	n. 02 al n. 30	n. 01 al n. 27	da Via Taro a Via Loreto Balatelle S.P. 101	BALATELLE
Via LILIBEO	n. 02/a al n. 68	n. 01 al n. 105	da Via San Carlo a nord di Via Mertoli	
Via LIMINA	n. 0	n. 0	da Via Raffa a Via Belvedere	IMANGANO

Largo	LIVATINO ROSARIO	n. 0		tra Corso Italia e Via Kennedy	
Via	LO BRUNO TOMMASO	n. 02 al n. 06	n. 01 al n. 09	da Via Londa verso nord	GUARDIA
Via	LO COCO GIOVANNI	n. 02	n. 01 al n. 09	da Via Augusto Ajon verso est	SANTA MARIA AMMALATI
P.zza	LO PRESTI ROSARIO	n. 01 al n. 11		tra Via Nazionale Guardia S.S. 114 e Via Giardinello	GUARDIA
Via	LOMBARDIA	n. 02 al n. 36	n. 01 al n. 75	da Viale Principe Amedeo a Via Oreste Scionti	
Via	LONDA	n. 04 al n. 164	n. 01 al n.111	da Via Patrica a Ovest di Via Borghetto	GUARDIA
		PARI	DISPARI	CAPOSALDI	FRAZIONE
Via	LONGI	n. 02 al n. 18	n. 01 al n. 25	da Via Provinciale per Riposto S.P. 2/I a Via Carini	SCILLICENTI
Via	LORETO	n. 02 al n. 42	n. 01 al n. 67	da Corso Savoia a Viale Cristoforo Colombo	
Via	LORETO BALATELLE S.P. 101	n. 02 al n. 256	n. 01 al n.223	da Viale Cristoforo Colombo a Via Timone Zaccanazzo S.P. 101	BALATELLE
Via	MACELLO	n. 02 al n. 34	n.01 al n.27/a	da Viale dei Platani a Via delle Mandre	ACIPLATANI
Via	dei MACERATOI	n. 02 al n. 42	n. 01 al n. 75	da Via Gurme verso nord	CAPOMULINI
Via	MACRI' EMANUELE	n. 02 al n. 08	n. 01 al n. 09	da Via San Girolamo a Via Filippo Raciti	
Via	MADDEM LORENZO	n. 02 al n. 36	n. 01 al n.103	da Via Vittorio Emanuele II ad ovest di Via San Martino	
P.zza	MADONNA DELLA PACE		n. 01 al n. 15	tra Via Verdi -Via Bellini - Via Rossini - Via Mascagni - Via Donizetti	
Via	MADONNA DELL'AIUTO	n. 02/a al n. 14	n. 01 al n. 21	da Via Nazionale per Catania a Via Madonna delle Grazie	SANTA MARIA DELLE GRAZIE
Via	MADONNA DELLE GRAZIE	n. 02 al n. 110	n. 01 al n. 41	da Via Timpa a Via Nazionale per Catania	SANTA MARIA DELLE GRAZIE
Via	MAJORANA ETTORE	n. 02 al n. 10	n. 01 al n. 03	da Via Mandorle a Via Arnaldo Cantani	
Via	MALASCESA	n. 02 al n. 06	n. 05 al n. 25	da Provinciale per Riposto S.P. 2/I a Via Santa Maria la Scala	SANTA MARIA LA SCALA
Via	MALFA	n. 02 al n. 12	n. 01 al n. 03	da Via Malascesa a Via Floristella	SANTA MARIA LA SCALA

Handwritten signatures and initials:

AL

Coly

Handwritten signature

Handwritten signature

Via	MANCINI FRANCESCO	n. 02 al n. 22	n. 01 al n. 19	da Corso Umberto a Via Alcide de Gasperi	
Via	MANDANICI	n. 02 al n. 28	n. 01 al n. 31	da Via Sciarelle a Via Michele Monaco	
Via	MANDORLE	n. 02 al n. 30	n. 01 al n. 59	da Via Tivoli a Via Emanuele Macri	
Via	delle MANDRE	n. 02 al n. 36	n. 01 al n. 49	da Viale dei Platani a Via Macello	ACIPLATANI
P.zza	MANGANO	n. 01 al n. 12		tra Via Nazionale Mangano S.S. 114 e Via Tolmezzo	MANGANO
		PARI	DISPARI	CAPOSALDI	FRAZIONE
P.zza	MANTOVA	n. 02 al n. 09		tra Via Ragogna - Via XXI Aprile S.P. 164 - Via Casale - Via Spiaggia	STAZZO
Via	MANZONI ALESSANDRO	n. 02 al n. 30	n. 01 al n. 17	da Piazza Dante Alighieri a Via Guido Gozzano	
Via	MARANO	n. 02 al n. 26	n. 01 al n. 03	da Via Raciti a Via D'amico	SANTA MARIA AMMALATI
Vico	MARCELLINO	n. 02 al n. 34	n. 01 al n. 09	da Via Vittorio Emanuele II verso Ovest	
Via	MARCHE	n. 02 al n. 22	n. 01 al n. 07	da Via Stazione S.P. 164 verso sud	GUARDIA
Via	MARCHESE DI SANGIULIANO	n. 02 al n. 164	n. 01 al n. 133	da Piazza San Domenico a Via Martinez	
P.zza	MARCONI GUGLIELMO	n. 01 al n. 25		tra Via Giovanni Meli - Via Eroole - Via San Martino - Via San Giuseppe - Via Giacinto Platania - Via Davi	
Via	del MARE	n. 02 al n. 16	n. 01 al n. 01	da Via Ragogna a Via XXI Aprile S.P. 164	STAZZO
Via	MARINA	n. 02 al n. 02	n. 01 al n. 01	da Lungomare Mario Martinez verso sud	CAPOMULINI
Via	dei MARINAI	n. 02 al n. 10	n. 01 al n. 13	da Via Menfi a Via Ribera	STAZZO
Via	MARLENGO	n. 02 al n. 14	n. 0	da Via Esperia a Via Case Nere	MANGANO
Via	MARRUJETTO	n. 0	n. 01 al n. 15	da Via Mortara a Via Raciti	SANTA MARIA AMMALATI
Via	MARTINEZ Capitano				

FRANCESCO GIUSEPPE	n. 02 al n. 24	n. 01 al n. 33	da Piazza Europa a Via Kennedy	
Lung. MARTINEZ MARIO	n. 02 al n. 12	n. 01 al n. 85	da Via Rapallo ad est di Via Marina	CAPOMULINI
Via MARTOGLIO NINO	n. 02 al n. 18	n. 01 al n. 15	da Via Ludovico Ariosto a Piazza San Francesco d'Assisi	
Via MARZULLI	n. 02 al n. 118	n. 01 al n. 175	da Corso Umberto I a Via Santicella	
Via MASCAGNI PIETRO	n. 02 al n. 40	n. 01 al n. 45	da Piazza Madonna della Pace a Via Salvatore Vigo	

	PARI	DISPARI	CAPOSALDI	FRAZIONE
Via MASTRO D'ACQUA	intercomunale	n. 01 al n. 29	da Via Carico S.P. 49/II a Via Caccamo S.P. 115	PENINISI
P.zza MATERA		n. 01 al n. 09	tra Via Sonnino - Via Caterina Strano - Via Chiesa	POZZILLO
Via MATTEOTTI GIACOMO	n. 02 al n. 06	n. 01 al n. 07	da Via Lorenzo Maddem verso sud	
Via MAUGERI	n.02 al n. 44	n. 01 al n. 15	da Via Sonnino a Via delle Acque Minerali	POZZILLO
Via MAZZA	n. 02 al n. 06	n. 01 al n. 15	da Via Don Ignazio a Via D'Amico	SANTA MARIA AMMALATI
P.zza MAZZINI GIUSEPPE	n. 01 al n. 13		tra Via Davi - Via Musmeci - Via Giacinto Platania	
Via MELI GIOVANNI	n. 02 al n. 32	n. 01 al n. 15	da Piazza Lionardo Vigo a Piazza Guglielmo Marconi	
Via MENFI	n. 02 al n. 28	n.01 al n.53/a	da Via Cale verso est di Via della Scogliera	STAZZO
Via MERI'	n. 02 al n. 22	n. 01 al n. 09	da Via Sott. Vincenzo Barbagallo S.P. 115 a Via Ispica S.P. 116	PIANO API
Via MERTOLI	n. 02 al n. 38	n. 01 al n. 23	da Via Marchese di Sanguilifano a Via Lilibeo	
Via MESSINA ROSARIO	n. 02 al n. 78	n. 01 al n. 113	da Via Vittorio Emanuele III a Via Botteghelle	ACIPLATANI
Via mons. MESSINA FOTI SALVATORE		n. 01 al n. 05	da Via Nazionale per Catania verso ovest	SANTA MARIA DELLE GRAZIE
Via delle MIMOSE	n. 02 al n. 22	n. 01 al n. 05	da Via delle Zagare a Via degli Oleandri	

[Handwritten signatures and scribbles]




Via MIRACOLI	n. 02 al n. 26	n. 01 al n. 49	da Via Sciarelle a Via Brolo	
Via MIRTO	n. 02 al n. 38	n. 01 al n. 21	da Via Raffo a nord di Via Tre Monti	MANGANO
Via MIUCCIO	n. 0	n. 01 al n. 03	da Via Molino a Via Tocco	SANTA MARIA LA SCALA
Via MOLINO	n. 02 al n. 126	n. 0	da Piazza Santa Maria la Scala a sud di Via Miuccio	SANTA MARIA LA SCALA
Via MOLISE	n. 02 al n. 44	n. 01 al n. 37	da Via Stazione S.P.164 verso sud	GUARDIA
	PARI	DISPARI	CAPOSALDI	FRAZIONE
Via MONACO MICHELE	n. 02 al n. 18	n. 01 al n. 19	da Via Sciarelle a Via Antillo	
Via MONETARIO FLORISTELLA	n. 02 al n. 08	n. 01 al n. 21	da Via Cervo a Via Provinciale per Santa Maria Ammalati	
Via MONFALCONE	n. 02 al n. 22	n. 01 al n. 25	da Corso Savoia ad est di Via Besozzo	
Via MONTALE EUGENIO	n. 02 al n. 10	n. 01 al n. 27	da Corso Savoia a Via Kennedy	
Via MONTEVAGO	n. 02 al n. 18	n. 01 al n. 01	da Viale della Fiera Franca S.S. 114 a Via Lanza	BARACCHE
Via MORTARA	n. 02 al n. 56	n. 01 al n. 51	da Viale Jonio S.S. 114 a Via Provinciale per Riposto S.P. 2/I	SANTA MARIA AMMALATI
Via MOSO	n. 0	n. 0	da Via Capizzi a Via Michele Monaco	
Via MUGGIA	n. 02 al n. 10/b	n. 01 al n. 11	da Corso Savoia ad est di Via Vercelli	
Via MUSMARRA	n. 02 al n. 16	n. 01 al n. 23	da Via Vittorio Emanuele II a Via Giuseppe Scituti	
Via MUSMECI	n.02 al n.52/bis	n. 01 al n. 47	da Piazza Lionardo Vigo a Piazza San Domenico	
Via NASO	n. 02 al n. 04	n. 01 al n. 07	da Via Peri Archibugi a Via Salvatore Quasimodo	GUARDIA
Via NAZIONALE GUARDIA SS114	n. 02 al n. 360	n. 01 al n. 471	da Viale Jonio S.S. 114 a Via Nazionale Mangano S.S. 114	GUARDIA

[Handwritten signatures and initials]

Via NAZIONALE MANGANO SS114	n. 02 al n. 104	n. 01 al n. 137	da Via Nazionale Guardia S.S. 114 al confine con il Comune di Giarre	MANGANO
Via NAZIONALE PER CATANIA	n. 02 al n. 182	n. 01 al n. 213	da Via delle Terme a Via Capomulini	SANTA MARIA DELLE GRAZIE
Vico NETTUNO	n. 02 al n. 22	n. 01 al n. 19	da Via Atanasia verso nord	
Via NICOLOSI	n. 02 al n. 74	n. 01 al n. 61	da Corso Umberto I a Via Galatea	
Vico NICOTRA GAETANO	n. 02 al n. 30	n. 01 al n. 15	da Via Vittorio Emanuele II verso est	
	PARI	DISPARI	CAPOSALDI	FRAZIONE
Via NISSORIA	n. 02 al n. 48	n. 01 al n. 59	da Via Capomulini a Lungomare Mario Martinez	CAPOMULINI
Via NOCE DON GEROLAMO	n. 02 al n. 32	intercomunale	da Via Torrente a Via Palombaro S.P. 49/I	MANGANO
Via NUOVA	n. 02 al n. 156	n. 01 al n. 135	da Via Prov. per S. Maria Ammalati a Via Timone Zaccanazzo S.P. 101	SANTA MARIA AMMALATI
Via NUOVA (SANTA TECLA)	n. 02 al n. 66	n. 01 al n. 43/a	da Via Argenta a Via Provinciale per Riposto S.P. 2/II	SANTA TECLA
P.zza ODIGITRIA	n. 01 al n. 12		tra Via Scinà - Piazza Marconi - Via Riggio - Via Ardita	
Via degli OLEANDRI	n. 02 al n. 30	n. 01 al n. 07	da Via Betulla a Via delle Terme	
P.zza OLIMPIA			tra Via dello Stadio - Via Pasiano - Via Antonino Bonaccorsi	
Via OLIVERI S.P. 199	n. 0	n. 01 al n. 13	da Via Volano a Via Reitana	ACIPLATANI
Via ORFANELLE	n. 02 al n. 78	n. 01 al n. 33	da Via Vittorio Emanuele III a Via Botteghelle	ACIPLATANI
Via ORFANOTROFIO	n. 02 al n. 12	n. 01 al n. 11	da Via Tonno a Via D'Amico	SANTA MARIA AMMALATI
Via ORTISEI	n. 02 al n. 32	n. 01 al n. 21	da Via Sonnino a Via Porpetto	POZZILLO
Via PACINI	n. 02 al n. 28	n. 01 al n. 29	da Via Santa Caterina a Via Acqua del Ferro	SANTA CATERINA
Via PACINOTTI ANTONIO	n. 02 al n. 54/q	n. 01 al n. 77	da Via Dafnica a Via Turchia	

Handwritten signatures and initials are present at the bottom of the page, including a large signature on the left and several smaller ones on the right.

Via	PAGLIARELLI	n. 02 al n. 04	n. 01 al n. 25	da Via Chianello a Via Ganci	
Via	delle PALME	n. 02 al n. 04	n. 01 al n. 13	da Via Nazionale per Catania a Via Catusi	SANTA MARIA DELLE GRAZIE
Via	PALOMBA	n. 02 al n. 22	n. 01 al n. 47	da Via Provinciale per Riposto S.P. 2/1 verso ovest	SCILLICENTI
Via	PALOMBARO S.P. 49/1	n. 04 al n. 44	n. 01 al n. 13	da Via Nazionale Guardia S.S. 114 a Via Buccheri	GUARDIA
Via	PALUZZA	n. 02 al n. 60	n. 01 al n. 59	da Via Stazione S.P. 164 a Via Vecchia Pozzillo	GUARDIA
		PARI	DISPARI	CAPOSALDI	FRAZIONE
Largo	PANEBIANCO GIUSEPPE			lungo Via Bertolo	PENNISI
Via	PANEBIANCO MARIANO	n. 02 al n. 48	n. 01 al n. 31	da Via Salvatore Vigo a Via Salvatore Vigo	
Via	PANTANELLO	n. 02 al n. 46	n. 01 al n. 35	da Via Argenta a Via Canale Torto	SANTA TECLA
Via	PAPPALARDO	n. 02 al n. 10	n. 01 al n. 09	da Via Torretta S.P. 115 a Via Cantagallo	FIANDACA
Via	PARADISO FELICE	n. 02 al n. 78	n. 01 al n. 69	da sud di Via Grassi Bertazzi a Via Giovanni Verga	
Via	PARINI GIUSEPPE	n. 02 al n. 12	n. 01 al n. 15	da Piazza Dante Alighieri a Via Giovanni Verga	
Via	PARTINICO	n. 02 al n. 28	n. 01 al n. 15	da Via Sanità a Via Capizzi	
Via	PASCOLI GIOVANNI	n. 02 al n. 22	n. 01 al n. 17	da Via Vittorio Alfieri a sud di Via Guido Gozzano	
Via	PASIANO	n. 02 al n. 22	n. 01 al n. 21	da Via dello Stadio a Via San Piero Patti	ACIPLATANI
P.zza	PASINI	n. 01 al n. 13		tra Via Cerda - Via Cerere e Via Salvatore Bella	
P.zza	PATANE' FRANCESCO	n. 02 al n. 16		tra Via Grassi Bertazzi e Via Michele La Spina	
Via	Padre PATANE' MARIANO	n. 02 al n. 22	n. 01 al n. 21	da Via Anna Frank verso ovest	
Via	PATELLAZZA	intercomunale	n. 01 al n. 15	da Via Scura verso ovest	SAN GIOVANNI BOSCO

Via	PATRICA	n. 02 al n. 100	n. 01 al n. 111	da Via Birago S.P. 191 a Via Palombaro S.P. 49/I	GUARDIA
Largo	PATRICOLA GIUSEPPE		n. 01 al n. 07	1° Piazza a sinistra di Via Ettore Majorana	
Via	PATTIERCOLE	n. 02 al n. 34	n. 01 al n. 21	da Via Carammone verso est	POZZILLO
Via	Com.te PAVONE ROSARIO	n. 02 al n. 22	n. 01 al n. 31	da Viale Jonio S.S. 114 verso ovest	
Via	PECORAI	n. 02 al n. 56	n. 01 al n. 33	da Via Birago S.P. 191 a Via Londa	GUARDIA
		PARI	DISPARI	CAPOSALDI	FRAZIONE
Via	PELORO	n. 02 al n. 28	n. 01 al n. 41	da Via Lorenzo Maddem a Via Scilla	
Via	PENELOPE	n. 02 al n. 34	n. 01 al n. 63	da Via Lilibeo a Via Luigi Capuana	
Via	PENNISI	n. 02 al n. 106	n. 01 al n. 61	da Via Vittorio Emanuele II a Piazza San Giovanni Battista De La Salle	
P.zza	PENNISI AGOSTINO		n. 01 al n. 32	tra Viale Libertà - Via dell'Agrumicoltura - Via Salvatore Vigo	
P.zza	PENNISI ALESSI Monsignore PASQUALE		n. 01 al n.03/b	tra Via Galatea - Via Giuseppe Sciuti e Vico Villa	
Via	PENNISI NICOLOSI PAOLO	n. 02 al n. 02		da Viale Mariano Grassi a Via Catusi	SANTA MARIA DELLE GRAZIE
Via	PENNISI FIANDACA	n. 02 al n. 02	n. 01 al n. 03	da Via Torretta S.P. 115 a Via Collegio Fiandaca	FIANDACA
Via	PERETO	n. 02 al n. 10	n. 01 al n. 21	da Via Provinciale per Riposito S.P. 2/I verso ovest	SANTA TECLA
Via	PERI ARCHIBUGI	n. 02 al n. 06	n. 01 al n. 13	da Via Naso verso ovest	MANGANO
Via	PESCHERIA	intercomunale	n. 01 al n. 21	da Via Cianciana a Via Gelsi	BARACCHE
Via	PETRALIA	n. 02 al n. 22	n. 01 al n. 19	da Via Romeo verso nord	
Via	PETRARCA FRANCESCO	n. 02 al n. 42	n. 01 al n. 05	da Piazza Dante Alighieri a Piazza San Francesco d'Assisi	
Via	PIANETTO	n. 02 al n. 20	n. 03 al n. 15	da Via Santa Caterina a Via Pietra Monaca	SANTA CATERINA

Handwritten signatures and initials are present at the bottom of the page, including a large signature on the left and several smaller ones on the right.

Via	PIAVE	n. 02 al n. 22/a	n. 01 al n. 55	da Via Provinciale per Riposto S.P. 2/I a Via Sciare Modò	SCILLICENTI
Via	PIDAZZO	n. 02 al n. 16	n. 01 al n. 03	da Via Nazionale Guardia S.S. 114 a Via Cisterna due Bocche	SANTA MARIA AMMALATI
Via	PIEMONTE	n. 02 al n. 108	n. 01 al n. 117	da Via Fabio a Viale Principe Amedeo	
Via	PIETRA MONACA	n. 02 al n. 04	n. 01 al n. 07	da Via Pianetto a Via Pagliarelli	SANTA CATERINA
Via	PIETROPAOLO	n. 02 al n. 60	n. 01 al n. 57	da Via Provinciale per Riposto S.P. 2/I verso ovest	SCILLICENTI
		PARI	DISPARI	CAPOSALDI	FRAZIONE
Via	PIGNATONE	n. 02 al n. 26	n. 01 al n. 45	da Via Torretta S.P. 115 a Via Roccamena	PENNISI
Via	PILIERI strada provinciale	n. 02 al n. 28	n. 01 al n. 21	da Via Carico S.P. 49/II a Via Cisterna due Bocche	SANTA MARIA AMMALATI
Via	PIRAINO	n. 02 al n. 02	n. 01 al n. 01	da Via San Girolamo S.P. 199 a Via San Piero Patti	ACIPLATANI
Via	PIRANDELLO LUIGI	n. 02 al n. 06	n. 01 al n. 25	da Via Alessandro Manzoni a Via Alfieri Vittorio	
Via	PITAGORA	n. 02 al n. 30	n. 01 al n. 19	da Via Giovanni Verga ad ovest di Via Guicciardini	
Via	PITRE' GIUSEPPE			da Via Provinciale per Santa Maria Ammalati a Via Castagneto	SANTA MARIA AMMALATI
Via	PIZZO	n. 0	n. 01 al n. 11	da Via Marlungo a Via Dogana	IMANGANO
Viale	del PLATANI	n. 02 al n. 190	n. 01 al n. 123	da Via Rosario Messina a Via Dafnica	ACIPLATANI
Via	PLATANIA GIACINTO	n. 02 al n. 18	n. 01 al n. 17	da Piazza Guglielmo Marconi a Piazza Giuseppe Mazzini	
Vico	DEL POETA	n. 02 al n. 10	n. 01 al n. 01	da Via Vittorio Emanuele II verso est	
Via	POLLINA	n. 02 al n. 20	n. 01 al n. 07	da Via Torretta S.P. 115 a sud di Via Collesano	PIANO API
Via	PONCHIELLI AMILCARE	n. 02 al n. 36	n. 01 al n. 07	da Via Pietro Mascagni a Via Dafnica	
Via	PONTI	n. 02 al n. 04	n. 01 al n. 47	da Via Catusi a Via Catusi	SANTA MARIA DELLE GRAZIE

Via DEL POPOLO	n. 02 al n. 56	n. 01 al n. 45	da Via Lorenzo Maddem a Via San Francesco di Paola	
Via PORCELLANA	n. 02 al n. 86	n. 01 al n. 49	da Via San Giuseppe a Via Collegio Pennisi	
Via PORPETTO	n. 02 al n. 160	n. 01 al n. 49	da Via Torrisi a Piazza Santa Margherita Regina	POZZILLO
P.zza PORTA GUSMANA	n. 01 al n. 36		tra Corso Savoia - Via Lettighieri - Via Paolo Vasta e Via Rosario Currò	
P.zza PORTO SALVO	n. 0.		tra Via Porto Salvo a Via Cervino	ACIPLATANI
			CAPOSALDI	FRAZIONE
Via PORTO SALVO	n. 02 al n. 124	n. 01 al n. 153	da Via San Piero Patti a Via Cervino	ACIPLATANI
Via POTENZA	n. 02 al n. 02	n. 01 al n. 13	da Via Sciarrelle verso sud	
Via PRESIDENTE	n. 02 al n. 08	n. 01 al n. 11	da Via Affitto Manitta a Via Salvatore Quasimodo	GUARDIA
Via PRESTINENZA ANTONIO	n. 02 al n. 14	n. 01 al n. 19	da Via Sottotenente Vincenzo Barbaggio S.P. 115 a Via Sottotenente Vincenzo Barbaggio S.P. 115	PIANO API
Viale PRINCIPE AMEDEO	n. 02 al n. 74	n. 01 al n. 37	da Corso Savoia a Piazza Salvo D'Acquisto	
Via Sac. PRIVITERA SALVATORE	n. 02 al n. 12	n. 01 al n. 13	da Via Rosario Messina a Via Campanaro	ACIPLATANI
Via PROVINCIALE PER RIPOSTO S.P. 2/I	n. 02 al n. 108	n. 01 al n. 99	da Viale Jonio S.S. 114 a Via Cocole	
Via PROVINCIALE PER RIPOSTO (POZZILLO) S.P. 2/I	n. 02 al n. 308	n. 01 al n. 119	da Via XXI Aprile S.P. 164 al confine con il Comune di Riposto	POZZILLO
Via PROVINCIALE PER RIPOSTO (SANTA TECLA) S.P. 2/I	n. 02 al n. 74	n. 01 al n. 71	da Via Cocole a Via Sabaudia	SANTA TECLA
Via PROVINCIALE PER RIPOSTO (SCILLICHENTI) S.P. 2/I	n. 02 al n. 132	n. 01 al n. 251	da Via Sabaudia a Via XXI Aprile S.P. 164	SCILLICHENTI
Via PROVINCIALE PER SANTA MARIA AMMALATI	n. 02 al n. 272	n. 01 al n. 411	da Corso Savoia a Viale Jonio S.S. 114	
Via PUGLIA	n. 02 al n. 36	n. 03 al n. 21	da Via Stazione S.P. 164 verso sud	GUARDIA
Via PULIGA	n. 02 al n. 10	intercomunale	da Via Cefalù S.P. 116 a Via San Giovanni Santa Maria la Stella	SANTA MARIA LA STELLA


[Handwritten signatures and notes]

P.zza	IV SETTEMBRE	n. 01 al n. 38		tra Via Vitt. Emanuele III - Via Porto Salvo - Via Grosseto - Via Botteghele	ACIPLATANI
Via	QUASIMODO SALVATORE	n. 02 al n. 20	n. 01 al n. 19	da Via Nazionale Mangano S.S.114 a Via Provinciale per Riposto S.P. 2/I	MANGANO
Via	XIV NOVEMBRE 1941	n. 02 al n. 46	n. 03 al n. 23	da Via Loreto Balatelle S.P. 101 a Via Loreto Balatelle S.P. 101	BALATELLE
Via	RACCUGLIA	n. 02 al n. 18	n. 01 al n. 23	da Via Giuseppe di Maria verso sud	
Via	RACITI	n. 02 al n. 30	n. 01 al n. 31	da Via D'Amico a Via Provinciale per Riposto S.P. 2/I	SANTA MARIA AMMALATI
Via	RACITI FILIPPO			da Via San Girolamo a Via Tupparello	
Via	RAFFO	n. 04 al n. 12	n.07 al n.15/a	da Via Salvatore Quasimodo a Via Cavezzo	MANGANO
		PARI	DISPARI	CAPOSALDI	FRAZIONE
Via	RAGOGNA	n. 02 al n. 122	n. 01 al n. 43	da Via Canale Torto a Piazza Mantova	STAZZO
Via	RAGONISI MATTEO	n. 02 al n. 10	n. 01 al n. 19	da Via Saru Spina a Via Sutera	
Via	RAPALLO	n. 02 al n. 56	n. 01 al n. 13	da Via Capomulini a Via Garitta	CAPOMULINI
Slargo	RAPISARDA LAURA			tra Via Provinciale per Santa Maria Ammalati e Via Castagneto	SANTA MARIA AMMALATI
Viale	REGINA MARGHERITA	n. 02 al n. 90	n. 01 al n. 97	da Piazza Cappuccini a Viale Alcide de Gasperi S.S. 114	
Via	REINA	n. 02 al n. 10	n. 01 al n. 05	da Via Miracoli a Via Antillo	
Via	REITANA	n. 02 al n. 08	intercomunale	da Via Oliveri S.P. 199 a Via Brinzio	ACIPLATANI
Via	RIBERA	n. 02 al n. 48	n. 01 al n. 43	da Via Riesi ad Est di Via della Scogliera	STAZZO
Via	RICCA	n. 02 al n. 18	n. 01 al n. 41	da Via Paolo Vasta a Via Tono	
Via	RIESI	n. 02 al n. 80	n. 01 al n. 69	da Via Casale a Via Ribera	STAZZO
Via	RIFIANO	intercomunale	n. 01 al n. 69	da Via Sciarelle verso sud	
Via	RIGGIO	n. 02 al n. 08	n. 01 al n. 13	da Via Vittorio Emanuele II a Piazza Odigitria	






Via RIGOLATO	n. 04 al n. 88/b	n. 01 al n. 53	da Via Caccamo S.P. 115 a Via Sciare Pennisi	PENNISI
Via RINASCITA	n. 02 al n. 18	n. 01 al n. 27	da Via Terre Liberate a Via Ortisei	STAZZO
Via RINAZZO	n. 02 al n. 06	n. 01 al n. 09	da Via Sonnino a Via Ortisei	POZZILLO
Via ROCCA	n. 02 al n. 24	n. 01 al n. 11	da Via Dafnica verso sud	
Via ROCCAMENA	n. 02 al n. 116	n. 01 al n. 121	da Via Carico S.P. 48/II a Via Ispica S.P. 116	PENNISI
Via ROMA	n. 02 al n. 50	n. 01 al n. 35	da Corso Umberto I a Piazza Cappuccini	
	PARI	DISPARI	CAPOSALDI	FRAZIONE
Via ROMANO	n. 02 al n. 06	n. 01 al n. 13	da Via Provinciale per Santa Maria Ammalati a Via Mortara	SANTA MARIA AMMALATI
Via ROMEO	n. 02 al n. 108	n. 01 al n. 105	da Piazza Duomo a Piazza Santa Maria del Suffragio	
Vico ROSA	n. 02 al n. 32	n. 01 al n. 17	da Via Collegio Pennisi verso ovest	
Via ROSSA	n. 02/a al n. 06	n. 01 al n. 29	da Via Provinciale per Riposto S.P. 2/I a Via Caramma	SANTA TECLA
Via ROSSINI GIOACCHINO	n. 02 al n. 36	n. 01 al n. 29	da Piazza Madonna della Pace a Via Salvatore Vigo	
Via ROTE	n. 02 al n. 42	n. 01 al n. 25	da Via Galatea a Via Angelo Raffaele	
Via Mons.RUSSO SALVATORE	n. 02 al n. 18	n. 01 al n. 13	da Via Provinciale per Santa Maria Ammalati verso est	SANTA MARIA AMMALATI
Via SABAUDIA	n. 02 al n. 40	n. 01 al n. 19	da Via Provinciale per Riposto S.P. 2/II a Via D'Amico	SCILLICENTI
Via SABOTINO	n. 02 al n. 64	n. 01 al n. 63	da Via Vanellaccia a Via Sciare Modò	SCILLICENTI
Via SAN BENEDETTO	n. 02 al n. 16	n. 03 al n. 09	da Via Fichera a Via Davi	
P.zza SAN BIAGIO	n. 01 al n. 24		tra Via San Biagio - Via Collegio Pennisi - Via G. Gozzano e Via Giuliani	
Via SAN BIAGIO	n. 02 al n. 74	n. 01 al n. 81	da Via San Carlo a Piazza San Biagio	



Via	SAN CARLO	n. 02 al n. 66	n. 01 al n. 47	da Via San Biagio a Via Lilibeo	
P.zza	SAN DOMENICO	n. 01 al n. 28		tra Via Cavour - Via Musmeci - Via Lilibeo - Via Marchese di Sangiuliano	
P.zza	SAN FRANCESCO D'ASSISI	n. 01 al n. 06		tra Via Vittorio Alfieri - Via Jacopone da Todi - Via Nino Martoglio e Via Francesco Petrarca	
Via	SAN FRANCESCO DI PAOLA	n. 02 al n. 46	n. 01 al n. 49	da Via Vittorio Emanuele II a Via San Martino	
Via	SAN GIOVANNI SANTA MARIA LA STELLA	n. 02 al n. 16	intercomunale	da Via Puliga a Via Floridia	SANTA MARIA LA STELLA
P.zza	SAN GIOVANNI BATTISTA DE LA SALLE	n. 0 al n. 0		tra Via Rote a Via Pennisi	
		PARI	DISPARI	CAPOSALDI	FRAZIONE
Via	SAN GIOVANNI NEPOMUCENO	n. 06 al n. 08	n. 15 al n. 37	da Via Romeo a Via Mons. Giovann Battista Arista	
Via	SAN GIROLAMO S.P. 199	n. 02 al n. 84	n. 01 al n. 67	da Via Salvatore Vigo a Via San Piero Patti	
Via	SAN GIUSEPPE	n. 02 al n. 24	n. 01 al n. 19	da Piazza Guglielmo Marconi a Via San Carlo	
Via	SAN MARTINO	n. 02 al n. 98	n. 01 al n. 165	da Via Lorenzo Maddem a Piazza Guglielmo Marconi	
P.zza	SAN MICHELE	n. 01 al n. 36		tra Vico Gambino - Via Dafnica - Via Agliastri - Via Collegio Pennisi	
Via	SAN PIERO PATTI	n. 02 al n. 108	n. 01 al n. 205	da Piazza IV Settembre a Via San Girolamo S.P. 199	ACIPLATANI
P.zza	SAN PIO da PIETRELCINA			ad ovest di Via Provinciale per Santa Maria Ammalati	SANTA MARIA AMMALATI
Via	SANITA'	n. 02 al n. 88	intercomunale	da Via Sciarelle a Via Partinico	
Via	SANTA CATERINA	n. 02 al n. 126	n. 01 al n. 151	da Via Vittorio Emanuele II a Via Greco	SANTA CATERINA
P.zza	SANTA CHIARA	n. 0		tra Via Kennedy e Via Felice Paradiso	
P.zza	SANTA MARGHERITA REGINA	n. 01 al n. 24		tra Via Sonnino - Via Altarellazzo - Via Porpetto	POZZILLO
P.zza	SANTA MARIA DEL SUFFRAGIO	n. 01 al n. 17		tra Via Romeo - Via Aranci - Via Coco - Via Santicella - Via Chianello	

Handwritten signatures and initials are present at the bottom of the page, including a large signature on the left and several smaller ones on the right.

Via	SANTA MARIA LA SCALA	n. 02 al n. 62	n. 01 al n. 81	da Via Provinciale per Riposto S.P. 2/I a Piazza Santa Maria la Scala tra Via Molino - Via Tocco - Via S. Maria la Scala - Via Scalo Grande - Via Valguarnera	SANTA MARIA LA SCALA
P.zza	SANTA MARIA LA SCALA	n. 01 al n. 07			SANTA MARIA LA SCALA
Via	SANTICELLA	n. 02 al n. 80	n. 01 al n. 31	da Piazza Santa Maria del Suffragio a Via Marzulli	
Via	SANTO STEFANO	n. 02 al n. 104	n. 01 al n. 77	da Via Cavour a Via Atanasia	
Via	del SANTUARIO	n. 02 al n. 10	n. 05 al n. 05	da Via Loreto Batatelle S.P. 101 a Largo Padre Sozzi	
Via	SS. CROCIFISSO	n. 02 al n. 82	n. 01 al n. 33	da Via Vittorio Emanuele II a Via Salvatore Vigo	
Via	SARDELLA VITTORIO	n. 02 al n. 32	n. 01 al n. 51	da Via Salvatore Vigo a Via SS. Crocifisso	
		PARI	DISPARI	CAPOSALDI	FRAZIONE
Via	SAVIO DOMENICO	n. 02 al n. 38	n. 01 al n. 13	da Via delle Terme verso ovest	
Corso	SAVOIA	n. 02 al n. 222	n. 01 al n. 277	da Piazza Duomo a Via Monfalcone	
Via	SCACCIANOCE	n. 02 al n. 126	n. 01 al n. 77	da Via Vittorio Emanuele II a Via SS Crocifisso	
Via	SCALAZZE	n. 02 al n. 20	n. 03 al n. 33	da Via Lanza a Via Gelsi	BARACCHE
Via	SCALE	n. 02 al n. 12	n. 01 al n. 19	da Via Santa Maria La Scala a Via Scalo Grande	SANTA MARIA LA SCALA
Via	SCALIA ANTONINO	n. 02 al n. 76		da Via Sutera a Via Villaiba	SAN COSIMO
P.zza	SCALO DI PONENTE		n. 01 al n. 05	tra Via Garitta e Lungomare Mario Martinez	CAPOMULINI
Via	SCALO GRANDE	n. 02 al n. 118	n. 01 al n. 55	da est di Via Scale a Piazza Santa Maria La Scala	SANTA MARIA LA SCALA
Via	SCALO PENNISI	n. 02 al n. 26	n. 01 al n. 21	da Via Canale Torto a Via Costiglio Casino	SANTA TECLA
Via	SCANDURRA	n. 02 al n. 12	n. 01 al n. 27	da Via Nazionale Guardia S.S. 114 a Via D'amico	SAN GIOVANNI BOSCO
Vico	SCIALBA	n. 02 al n. 08	n. 01 al n. 15	da Via Vittorio Emanuele II verso est.	




Handwritten signatures and initials are present at the bottom of the page, including a large signature on the left and several smaller ones on the right.

Via	SCIARE MODO'	n. 02 al n. 34	n. 01 al n. 19	da Via Longi a nord di Via Piave	SCILLICENTI
Via	SCIARE PENNISI	n. 02 al n. 64	n. 01 al n. 49	da Via Caccamo S.P. 115 a Via Caccamo S.P. 115	PENNISI
Via	SCIARELLE	n. 02 al n. 316	n. 01 al n. 275	da Via Miracoli a Via Sanità	
Via	SCILLA	n. 02 al n. 24	n. 01 al n. 49	da Via Scaccianoce a Via Lorenzo Maddem	
Via	SCINA'	n. 02 al n. 32	n. 01 al n. 27	da Via San Francesco di Paola a Piazza Odigitria	
Via	SCIONTI dott. ORESTE	n. 02 al n. 54	n. 01 al n. 35	da Piazza Europa a Corso Umberto I	
Via	SCIUTI GIUSEPPE	n. 02 al n. 34	n. 01 al n. 57	da Via Vittorio Emanuele II a Via Galatea	
		PARI	DISPARI	CAPOSALDI	FRAZIONE
Via	SCIUTO PATTI CARMELO	n. 02 al n. 22	n. 01 al n. 45	da Via Mons. Salvatore Russo ad est di Via Augusto Ajon	SANTA MARIA AMMALATI
Via	SCLAFANI	n. 02 al n. 42/a	n. 01 al n. 77	da Via Lazzaretto a Via Cefalu' S.P. 116	
Via	della SCOGLIERA	n. 02 al n. 30	n. 01 al n. 25	da Via Menfi a sud di Via Ribera	STAZZO
Via	SCUDERI	n. 02 al n. 18	n. 01 al n. 13	da Via Dafnica a Via Porcellana	
Via	SCURA	n. 02 al n. 112	n. 01 al n. 23	da Via Castelnuovo Don Bosco a Via Dagala Canne	SAN GIOVANNI BOSCO
Vico	SEGESTA	n. 02 al n. 18	n. 01 al n. 35	da Via Mertoli verso nord	
Via	SEMINARA GIUSEPPE	n. 02 al n. 38	n. 01 al n. 35	da Via Firenze a Via Antonino Bonaccorsi	ACIPLATANI
Via	SERRA	n. 02 al n. 10	n. 01 al n. 13	da Via San Piero Patti a Via Cervino	ACIPLATANI
Via	SETTIMO RUGGERO	n. 02 al n. 20	n. 01 al n. 19	da Piazza Leonardo Vigo a Piazza Duomo	
Via	SFILIO	n.0	n.01/a al n.07	da Via San Martino a Via Scinà	
Corso	SICILIA	n. 02 al n. 88	n. 01 al n. 113	da Piazza Giuseppe Garibaldi a Corso Italia	

Handwritten signatures and initials are present at the bottom of the page, including a large signature on the left and several smaller ones on the right.

Via SICULIANA	n. 02 al n. 20	n. 01 al n. 19	da Via D'Amico a nord di Via Calvario	SCILLICENTI
Via SICURO	n. 02 al n. 46	n. 01 al n. 57	da Via Dafnica a Via Carozze	
Via SINAGRA	n. 02 al n. 06	n. 01 al n. 11	da Via Argenta verso est	SANTA TECLA
Via SOMMATINO	n. 02 al n. 18	n. 01 al n. 05	da Via Castagneto a Via Nuova	SANTA MARIA AMMALATI
Via SONNINO	n. 02 al n. 198	n. 01 al n. 83	da Via Provinciale per Riposto S.P. 2/I a Piazza Santa Margherita Regina	POZZILLO
Largo Padre SOZZI		n. 01 al n. 03	da Via del Santuario a Via Loreto Balatelle S.P. 101	
Via Padre SPADA MARIANO	n. 02 al n. 58	n. 01 al n. 03	da Via Vincenzo Grasso verso est	GUARDIA
	PARI	DISPARI	CAPOSALDI	FRAZIONE
Via SPERLINGA	n. 02 al n. 56	n. 01 al n. 37	da Via Nazionale Guardia S.S. 114 a Via Patrica	GUARDIA
Via SPEZZE	n. 02 al n. 22	n. 01 al n. 01	da Via Giovanni Verga a Via Giovanni Verga	
Via SPIAGGIA	n. 02 al n. 162	n. 0	da Piazza Mantova a nord di Via Torrissi	STAZZO
Via SPINA SARU	n. 02 al n. 08	n. 01 al n. 11	da Via Provinciale per Santa Maria Ammalati a Via Matteo Ragonisi	
Via dello STADIO	n. 02 al n. 40	n. 01 al n. 11	da Via Firenze a Via Pasiano	
Via STAZIONE S.P. 164	n. 02 al n. 160	n. 01 al n. 133	da Via Nazionale Guardia S.S. 114 a Via Paluzza	GUARDIA
Via STRADA DELLA MARINA	n. 02 al n. 06	n. 0	da Piazza Santa Maria del Suffragio a Viale Alcide de Gasperi S.S. 114	
Via STRANO CATERINA	n. 02 al n. 40	n. 01 al n. 53	da Via Ingegnera a Piazza Matera	POZZILLO
Via Sac. STRANO ROSARIO	n. 02 al n. 10	n. 01	da Via Nazionale Guardia a Via del Castello	SAN GIOVANNI BOSCO
Via STRAUSS	n. 02 al n. 02	n. 01 al n. 07	da Via Riccardo Wagner a Via Firenze	
Via degli STUDI	n. 02 al n. 10	n. 01 al n. 05	da Via Davi a Via Ruggero Settimo	

Via STURZO LUIGI-	n. 02 al n. 24	n. 01 al n. 01	da Via Cervo verso ovest	
Via SUTERA	n. 02 al n. 14	n. 03 al n. 39	da Via Provinciale per Santa Maria Ammalati a Via Giannetto	
Via TARENTO	n. 02 al n. 04	n. 0	da Via Anzalone a Via Volano	BARACCHE
Via TARDA	n. 02 al n. 32	n. 01 al n. 19	da Via Nazionale Guardia S.S. 114 verso sud	GUARDIA
Via TARELLI	n. 02 al n. 04	n. 01 al n. 01	da Via Cefalù S.P. 116 a Via Cefalù	
Via TARO	n. 02 al n. 84	n. 01 al n. 65	da Via Loreto Balatelle S.P. 101 a Via Ispica S.P. 116	BALATELLE
Via TASSO TORQUATO	n. 02 al n. 18	n. 01 al n. 39	da Piazza Dante Alighieri a Via Giovanni Verga	
	PARI	DISPARI	CAPOSALDI	FRAZIONE
Via TELEGRAFO	n. 02 al n. 20	n. 01 al n. 01	da Via Cervo a Viale Jonio S.S. 114	
Via delle TERME	n. 02 al n. 96	n. 01 al n. 181	da Via Vittorio Emanuele II a Via Nazionale per Catania	
Via TERRACINA	n. 02 al n. 08	n. 01 al n. 03	da Via Santicella a Via Coco	
Via TERRE LIBERATE	n. 02 al n. 90/a	n. 01 al n. 77	da Via XXI Aprile S.P. 164 a Via Torrissi	STAZZO
Via TESTA DI VIPERA	n. 0	n. 01 al n. 07	da Via Torretta S.P. 115 a Via Collegio Fiandaca	FIANDACA
Via TIMONE ZACCANAZZO SP.101	n. 02 al n. 32	n. 01 al n. 91	da Via Loreto Balatelle S.P. 101 a Via Carico S.P. 48/II	SANTA MARIA AMMALATI
Via TIMPA	n. 02 al n. 32	n. 01 al n. 25	da Via Santa Caterina a Piazza Bellavista	SANTA CATERINA
Via TIMPA FALCONIERA	n. 02 al n. 16	n. 01 al n. 15	da Via Provinciale per Santa Maria Ammalati a Viale Jonio S.S. 114	SANTA MARIA AMMALATI
Via TIURBO	n. 02 al n. 04	n. 07 al n. 13	da Via Vastea a Via Romeo	
Via TIVOLI	n. 02 al n. 04	n. 01 al n. 07	da Via Lorenzo Maddem a Via Salvatore Vigo	
Via TOCCO	n. 02 al n. 42	n. 01 al n. 39	da Via Alcide de Gasperi a Piazza Santa Maria la Scala	SANTA MARIA LA SCALA

Calz   

Via	TOLMEZZO	n. 02 al n. 22	n. 01 al n. 03	da Piazza Mangano verso nord	MANGANO
Via	TOMADIO	n. 02 al n. 30	n.01 al n.45/a	da ovest di Corso Savoia ad est di Via Vercelli	
Via	TOMARCHIO	n. 02 al n. 22	n. 01 al n. 17	da Via Sciare Pennisi a Via Caccamo S.P. 115	PENNISI
Via	TOMASI Giu.ppe di Lampedusa		n. 01	da Via Giosuè Carducci a Corso Italia	
Via	TONNO	n. 02 al n. 84	n. 01 al n.143	da Via Scandura a Via Guardia Stazzo S.P. 164	SAN GIOVANNI BOSCO
Via	TONO	n. 02 al n. 40	n. 01 al n. 41	da Corso Umberto a Via Rosario Currò	
Vico	TOPAZIO	n. 02 al n. 28	n. 01 al n. 15	da Via Cavour verso nord	
		PARI	DISPARI	CAPOSALDI	FRAZIONE
Via	TORRENTE	n. 02 al n. 12	intercomunale	da Via Birago S.P. 191 a Via Noce Don Gerolamo	GUARDIA
Via	TORRETTA S.P. 115	n. 02 al n. 198	n. 01 al n.283	da Piazza Gaetano Vigo a nord di Via Caccamo S.P. 115	PIANO API-FIANDACA-PENNISI
Via	TORRISI	n. 02 al n. 68	n. 01 al n. 37	da Via Casale a Via Spiaggia	STAZZO
Via	TOSCANO	n. 02 al n. 34	n. 01 al n. 47	da Via Vastea a Via Chianello	
Via	TOTI ENRICO	n. 02 al n. 38	n. 01 al n. 25	da Via Riesi a Via Spiaggia	STAZZO
Via	TRAPANI	n. 02 al n. 04	n. 09 al n. 15	da Via Provinciale per Santa Maria Annalati a Via Cervo	
Via	TRE MONTI	n. 40 al n. 42	n. 23 al n. 35	da Via Mirto a Via due Pini	MANGANO
Via	TRENTO	n. 02 al n. 12	n. 01 al n. 5/a	da Via Provinciale per Riposto S.P. 2/I a Via Sciare Modò	SCILLICENTI
Via	TRIESTE	n. 02 al n. 126	n. 01 al n. 69	da Via Sciare Modò a Via XXI Aprile S.P. 164	SCILLICENTI
Via	TRILUSSA	n. 0	n. 01 al n. 03	da Via Vittorio Alfieri a Via Cecco Angiolieri	

Via	TRIONFO	n. 02 al n. 58	n. 01 al n. 55	da Via Vivaro a Via Ragogna	SCILLICENTI
Via	TRIPPI	n. 02 al n. 80	n. 01 al n. 61	da Via Casale a Via Spiaggia	STAZZO
Vico	TROMBA	n. 02 al n. 14	n. 01 al n. 09	da Via Vastea verso est	
Via	del TULIPANI	n. 02 al n. 02	n. 0	da Via dei Gerani a Via degli Oleandri	
Via	TUPPARELLO	n. 02 al n. 40	n. 01 al n. 25	da Via San Girolamo ad ovest di Via Mandorle	
Via	TUPPAZZO	n. 02 al n. 22	n. 01 al n. 35	da Via Pidazzo a Via Scura	SAN GIOVANNI BOSCO
Via	TURCHIA	n. 06 al n. 62	n. 01 al n. 103	da Via Riccardo Wagner a Via Dafnica	
		PARI	DISPARI	CAPOSALDI	FRAZIONE
Via	TRAVERSA di Via D'AMICO	n. 02 al n. 04/d		da Via D'Amico a Via Villapetrosa	SANTA MARIA AMMALATI
Via	TRAVERSA di Via RIGOLATO (strada privata)	n. 02 al n. 14	n. 01 al n. 07	da Via Rigolato verso Ovest	PENNISI
Via	UCRIA	n. 02 al n. 18	n. 01 al n. 15	da Via Terre Liberate a Via Porpetto	STAZZO
Via	ULISSE	n. 02 al n. 18	n. 01 al n. 09	da Via Riggio a Via Giovanni Meli	
Via	DEGLI ULIVI	n. 02 al n. 38	n. 01 al n. 15	da Via Prov.le per Santa Maria Ammalati a Via Loreto Balatelle S.P. 101	SAN COSIMO
Corso	UMBERTO I	n. 02 al n. 230	n. 01 al n. 257	da Piazza Duomo a Piazza Indirizo	
Vico	URANO	n. 02 al n. 20	n. 01 al n. 05	da Via Padri Filippini verso nord	
Largo	VACCARINI GIOVANBATTISTA		n. 01 al n. 37	da Via Mandorle a Via Arnaldo Cantani	
Via	VALGUARNERA	n. 02 al n. 32	n. 01 al n. 29	da Via Scalo Grande a Piazza Santa Maria la Scala	SANTA MARIA LA SCALA
Via	VANELLACCIA	n. 02 al n. 16	n. 01 al n. 57	da Via Provinciale per Riposto S.P. 2/I a Via XXI Aprile S.P. 164	SCILLICENTI

Handwritten signatures and initials are present at the bottom of the page, including a large signature on the left and several smaller ones on the right.

Via	VASTA PAOLO	n. 02 al n. 194	n. 01 al n. 245	da Viale Regina Margherita a Piazza Dante Alighieri	
Via	VASTEIA	n. 02 al n. 70	n. 01 al n. 97	da Via Rote a Via Aranci	
Via	VECCHIA POZZILLO	n. 02 al n. 124	n. 01 al n. 71	da Via Stazione S.P. 164 a Via Provinciale per Riposto S.P. 2/I	GUARDIA
P.le	VECCHIO FRANCESCO			tra Via Felice Paradiso e Corso Italia	
Via	VECCHIO MICHELE	n. 02 al n. 06	n. 01 al n. 25	da Via Paolo Vasta a Via Mancini	
Via	VENETO	n. 02 al n. 80	n. 01 al n. 27	da Via Fabio a Viale Principe Amedeo	
Largo	XXV APRILE 1945			tra Via Rosario Currò e Corso Umberto	
Via	XXV LUGLIO	n. 02 al n. 34	n. 01 al n. 03	da Via Provinciale per Riposto S.P. 2/I a Via Sabotino	SCILLICENTI
		PARI	DISPARI	CAPOSALDI	FRAZIONE
Via	XXI APRILE S.P. 164	n. 02 al n. 124	n. 01 al n. 129	da Via Provinciale per Riposto S.P. 2/I a Piazza Mantova	STAZZO
Via	delle VERBENE	n. 02 al n. 04	n. 01 al n. 07	da Via delle Zagare a Via degli Oleandri	
Via	VERCELLI	n. 02 al n. 10	n. 01 al n. 11	da Via Provinciale per Santa Maria Ammalati a Via Tomadio	
Via	VERDI GIUSEPPE	n. 02 al n. 24	n. 01 al n. 27	da Piazza Madonna della Pace a Via San Martino	
Via	VERGA GIOVANNI	n. 02 al n. 148	n. 01 al n. 159	da Via Libertina a Via Loreto	
Via	VERONA	n. 02 al n. 10	n. 01 al n. 07	da Via Provinciale per Riposto S.P. 2/I a Via Sciare Modò	SCILLICENTI
Via	VESPUCCI AMERIGO	n. 02 al n. 02	n. 0	da Via Provinciale per Santa Maria Ammalati a Viale Cristoforo Colombo	SANTA MARIA AMMALATI
Via	VICARIA	n. 0	n. 01 al n. 09	da Via Cefalù S.P. 116 a Via Sciafani	
P.zza	VIGO GAETANO	n. 01 al n. 13		tra Via Sottotenente Barbagallo S.P. 115 - Via Cefalù S.P. 116 - Via Torretta S.P. 115 e Via Ispica S.P. 116	PIANO API

P.zza VIGO LIONARDO	n. 01 al n. 24		tra Via Vitt. Emanuele II - Via Meli - Via Musmeci - Via Ruggero Settimo - Via Lancaster - Via Padri Filippini - Via Angelo Raffaele e Via degli Zelanti	
Via VIGO SALVATORE	n. 02 al n. 172	n. 01 al n.213	da Piazza Agostino Pennisi a Via Dafnica	
Vico VILLA	n. 02 al n. 52	n. 01 al n. 03	da Via Galatea verso est	
Via VILLALBA	n. 02 al n. 24	n. 01 al n. 11	da Via Provinciale per Santa Maria Ammalati a Via degli Ulivi	SAN COSIMO
Via VILLAPETROSA	n. 02 al n. 74	n. 01 al n.101	da Via Tonno verso est	GUARDIA
Via delle VIOLETTE	n. 02 al n. 02	n. 01 al n. 09	da Via dei Gerani a Via degli Oleandri	
Largo VIRGILIO	n. 02 al n. 28	n. 01 al n. 01	da Via Pietro Aretino a Via Cecco Angiolieri	
Via VISCO	n. 0	n. 01 al n. 05	da Via Trieste a Via Vanellaccia	SCILLICENTI


	PARI	DISPARI	CAPOSALDI	FRAZIONE
Via VITALE GIUSEPPE	n. 02 al n. 14	n. 05 al n. 63	da Via Loreto Balatelle S.P. 101 a Via Taro	BALATELLE
Via VITTORIO EMANUELE II	n. 02 al n. 196	n. 01 al n.223	da Via delle Terme a Piazza Lionardo Vigo	
Via VITTORIO EMANUELE III	n. 02 al n. 206	n. 01 al n.207	da Piazza IV Settembre a Via Rosario Messina	ACIPLATANI
Via VIVARO	n. 02 al n. 116	n. 01 al n. 67	da Via Trieste a Via Alatri	SCILLICENTI
Via VOLANO	n. 02 al n. 52	n. 01 al n. 39	da Via Nazionale per Catania a Via Oliveri S.P. 199	SANTA MARIA DELLE GRAZIE
Via VOLTA ALESSANDRO	n. 02 al n. 44	n.01 al n.19/a	da Via delle Terme verso ovest	










Via	WAGNER RICCARDO	n. 02 al n. 86	n. 01 al n. 113	da Via Salvatore Vigo a Via Macello	
Via	delle ZAGARE	n. 0	n. 01 al n. 05	da Via delle Terme a Via delle Verbene	
Via	degli ZELANTI	n. 02 al n. 12	n. 0	da Via Pennisi a Piazza Lionardo Vigo	










Da "protocollo@pec.comune.acireale.ct.it" <protocollo@pec.comune.acireale.ct.it>

A "suniacatania@pec.it" <suniacatania@pec.it>

Data lunedì 25 maggio 2020 - 10:10

Protocollo oggetto: POSTA CERTIFICATA: ACCORDO TERRITORIALE ACIREALE numero: 0042168 del 25/05/2020 10:10:56

La Sua richiesta con oggetto: POSTA CERTIFICATA: ACCORDO TERRITORIALE ACIREALE ricevuta dal Comune di Acireale il 22/05/2020 13:54:00 è stata protocollata con numero 0042168/2020.

Allegato(i)

BodyPart.txt (192 bytes)